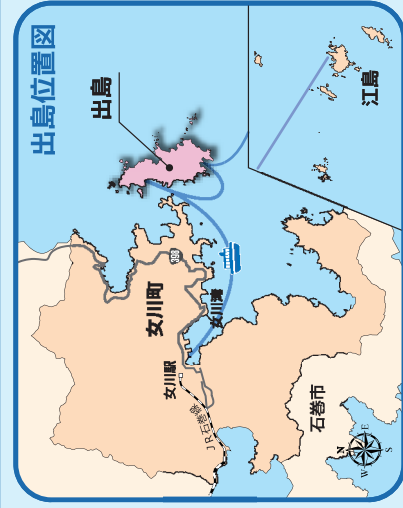
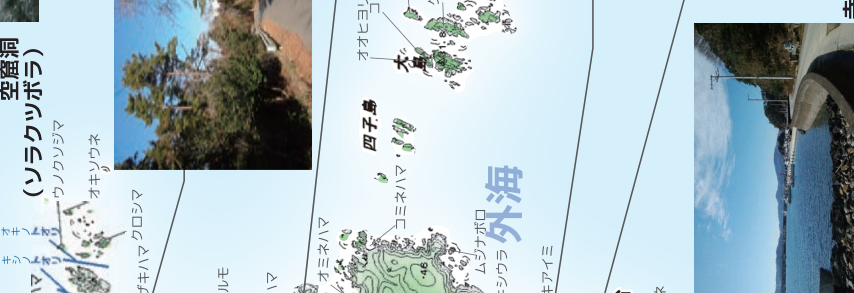


出島みどころマップ

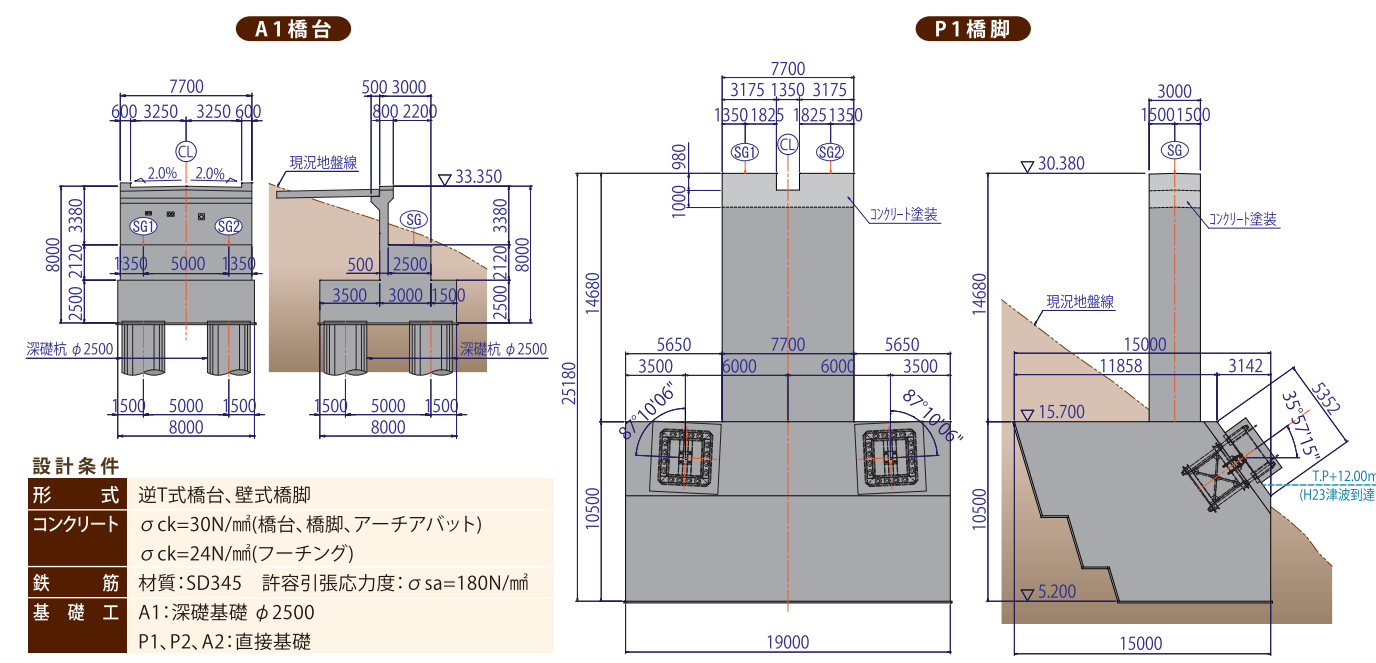
制作：女川町・ゴヘ川島活動協力：一般社団法人対話工房「探研マップ* 暫定1号」
 *国土地理院にはない磯、浜、岩壁、岬など海岸にある呼び名を聞き取りして書き込んだ地図 (2015.6.5 島の漁師さんより直接お聞きした記録にもとづいています)



ゆっくりにできること
 写真スポット
 撮影できる道
 工事中の道路



下部工構造一般図



下部工施工状況 (2022年7月29日撮影)



事業主体

女川町
Onagawa Town

〒986-2265 宮城県 牡鹿郡 女川町 女川一丁目1番地1
 電話: 0255-54-3131
 URL: <https://www.town.onagawa.miyagi.jp/>

発注者

宮城県

宮城県 東部土木事務所
 〒986-0850 宮城県 石巻市 あゆみ野五丁目7番地
 電話: 0225-98-3157

施工者

【上部工 (設計・製作・施工)】

JFEエンジニアリング株式会社
 〒980-0021 宮城県 仙台市 青葉区中央1丁目6番35号(東京建物仙台ビル4階)
 電話: 022-264-2411

【下部工 (施工)】

株式会社橋本店
 〒980-0822 宮城県 仙台市 青葉区立町27-21 電話: 022-714-7020

東日本コンクリート株式会社
 〒980-0811 宮城県 仙台市 青葉区一番町2丁目2-13 電話: 022-225-4421



いずしま 町道女川出島線
出島架橋
 本体工事



事業主体:女川町
 発注者:宮城県
 施工者:JFE・橋本店・東日本コンクリート建設工事共同企業体

工事概要

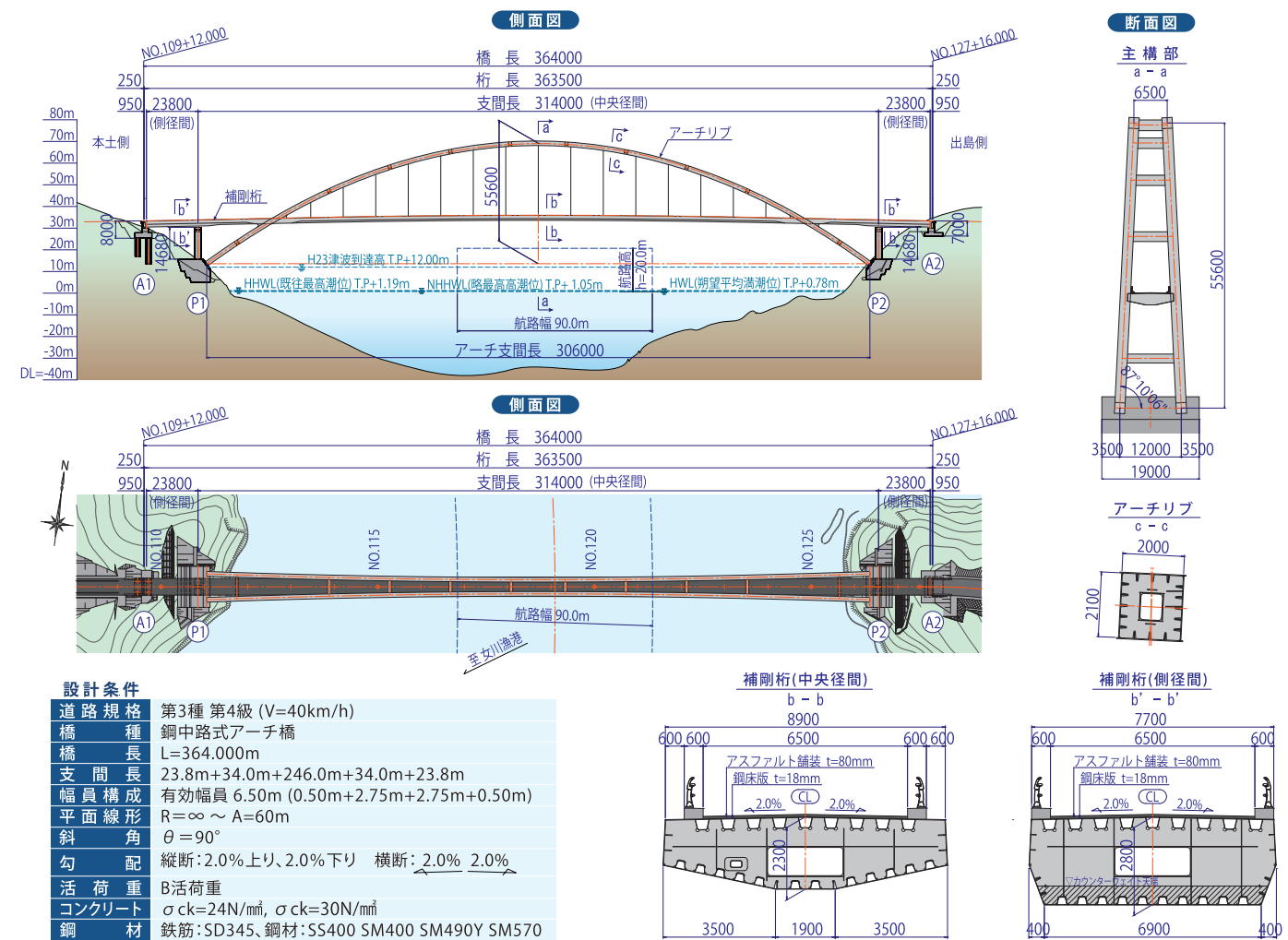
工事名称	町道女川出島線 出島架橋本体工事
工事場所	宮城県 牡鹿郡 女川町 竹浦・出島地内
工期	平成30年7月5日～令和6年12月27日
工事内容	橋長:L=364m、アーチ支間長:L=306m 幅員:W=8.9m(有効幅員:6.5m) 上部工(鋼中路式アーチ橋)一式、下部工(橋台:2基、橋脚:2基)一式



位置図



上部工構造一般図




施工ステップ

工場製作 JFEエンジニアリング(株) 津製作所(三重県)

橋梁本体は工場で作成し、敷地内で仮組立を行います。その後、海上輸送可能なブロックに分け、台船で女川港石浜ヤードに輸送します。



海上ベント作業 SEP船(自己昇降式作業台船)による海上ベント設備の設置



架設作業 側径間一括架設



地組作業 女川港石浜ヤード

工場から輸送されたブロックは、女川港石浜ヤードで一括架設用の大ブロックに組み立てます。



海上輸送作業 女川港石浜ヤードから架設地点へ

女川港石浜ヤードで組み立てた大ブロックはフローティングクレーンで吊り上げ、架設地点に曳航します。



架設作業 中央径間一括架設

