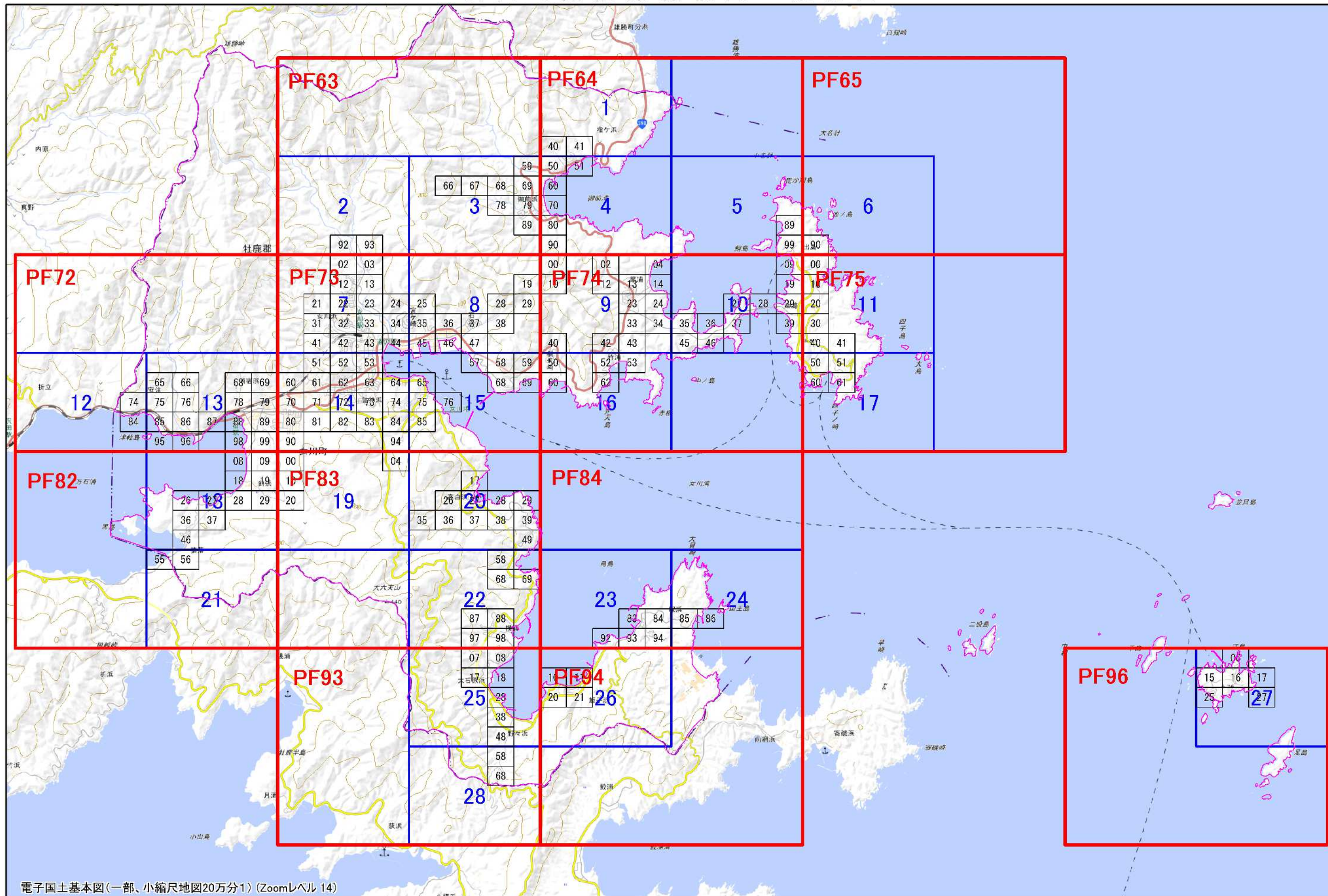


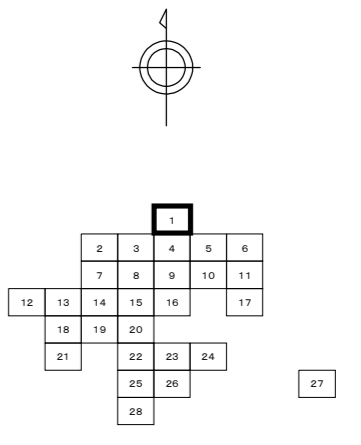
# 女川町認定路線網図 索引図



# 女川町認定路線網図 1

(供用開始分)

令和  
八年  
三月  
二十七日  
補正



凡 例

—	供用区間
- - -	未供用区間

1 : 5,000

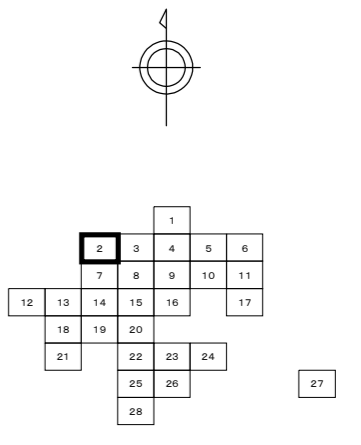
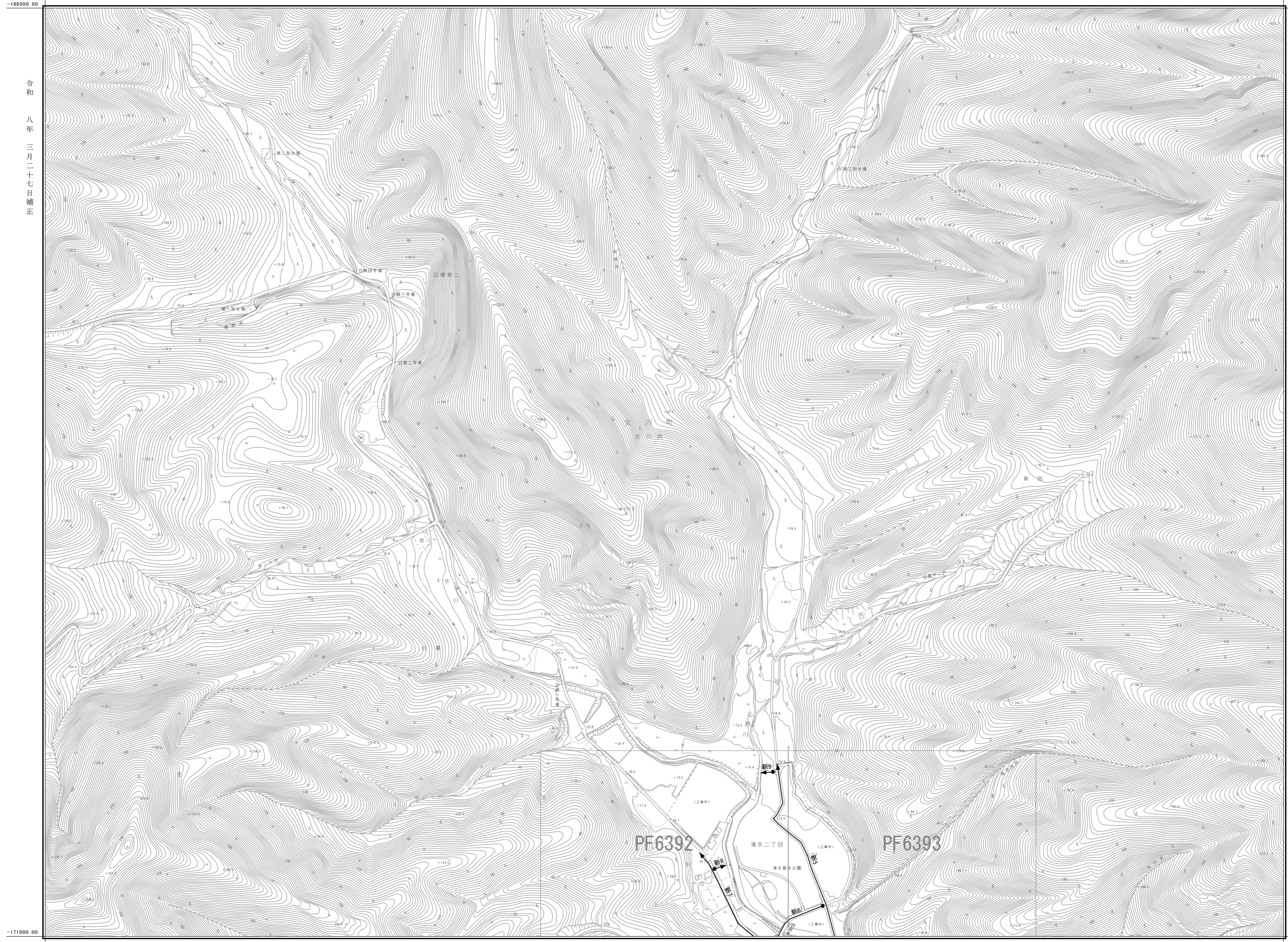
計画機関 女川町  
作業機関 株式会社 西條設計コンサルタント

女川町認定路線網図 1  
(供用開始分)

# 女川町認定路線網図 2

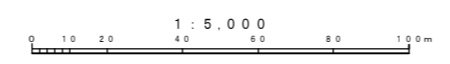
(供用開始分)

令和  
八年  
三月  
二十七日  
補正



凡 例

	供用区間
	未供用区間



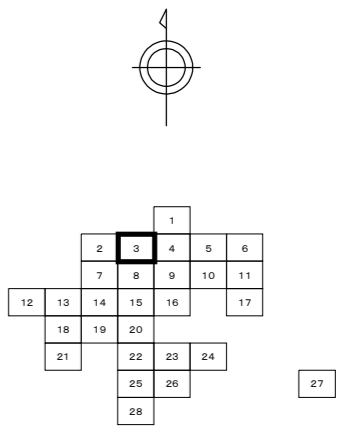
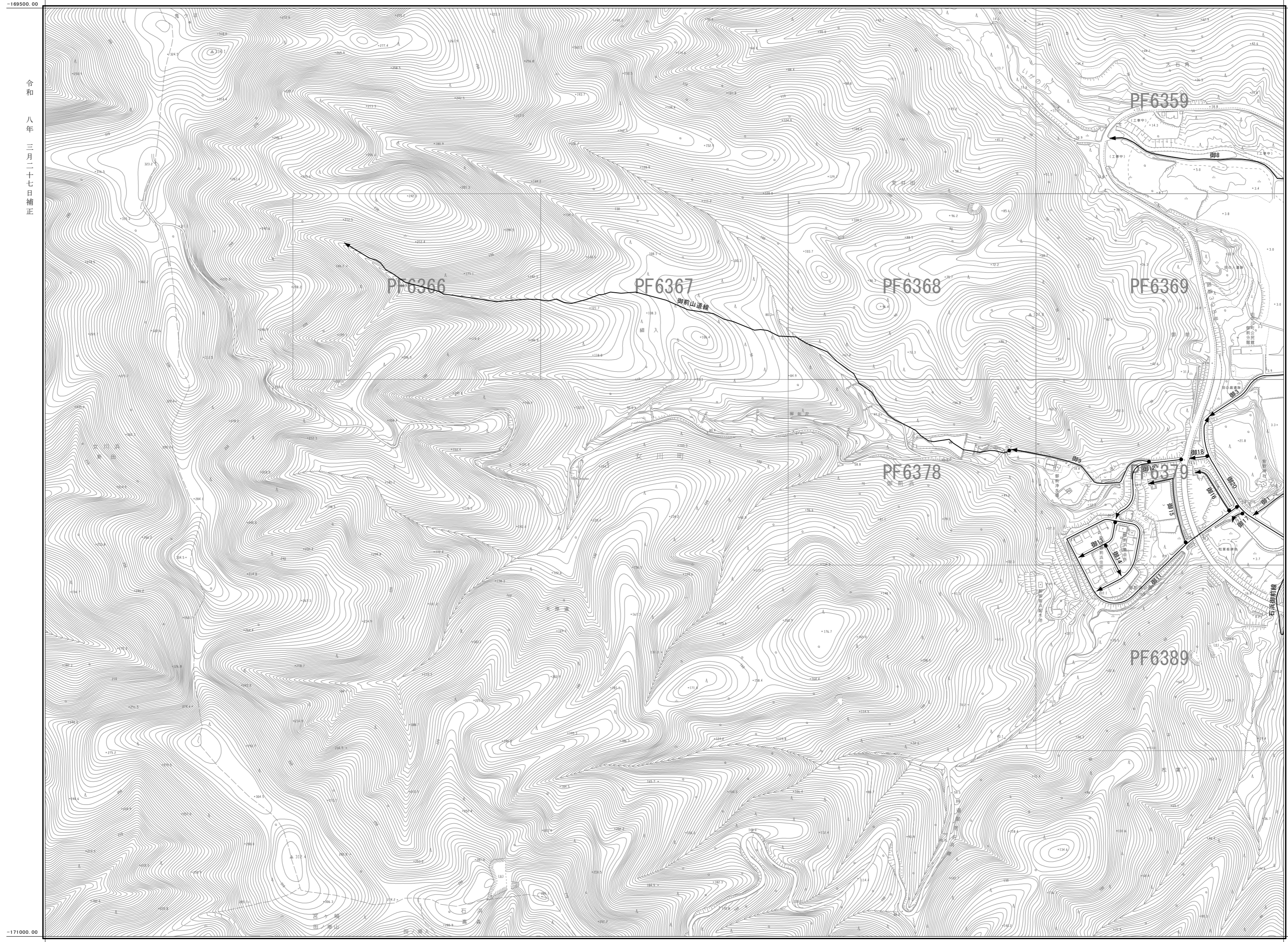
計画機関 女川町  
作業機関 株式会社 西條設計コンサルタント

女川町認定路線網図 2  
(供用開始分)

# 女川町認定路線網図 3

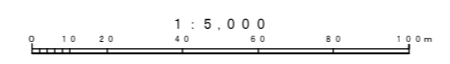
(供用開始分)

令和  
八年  
三月  
二十七日  
補正



凡 例

	供用区間
	未供用区間

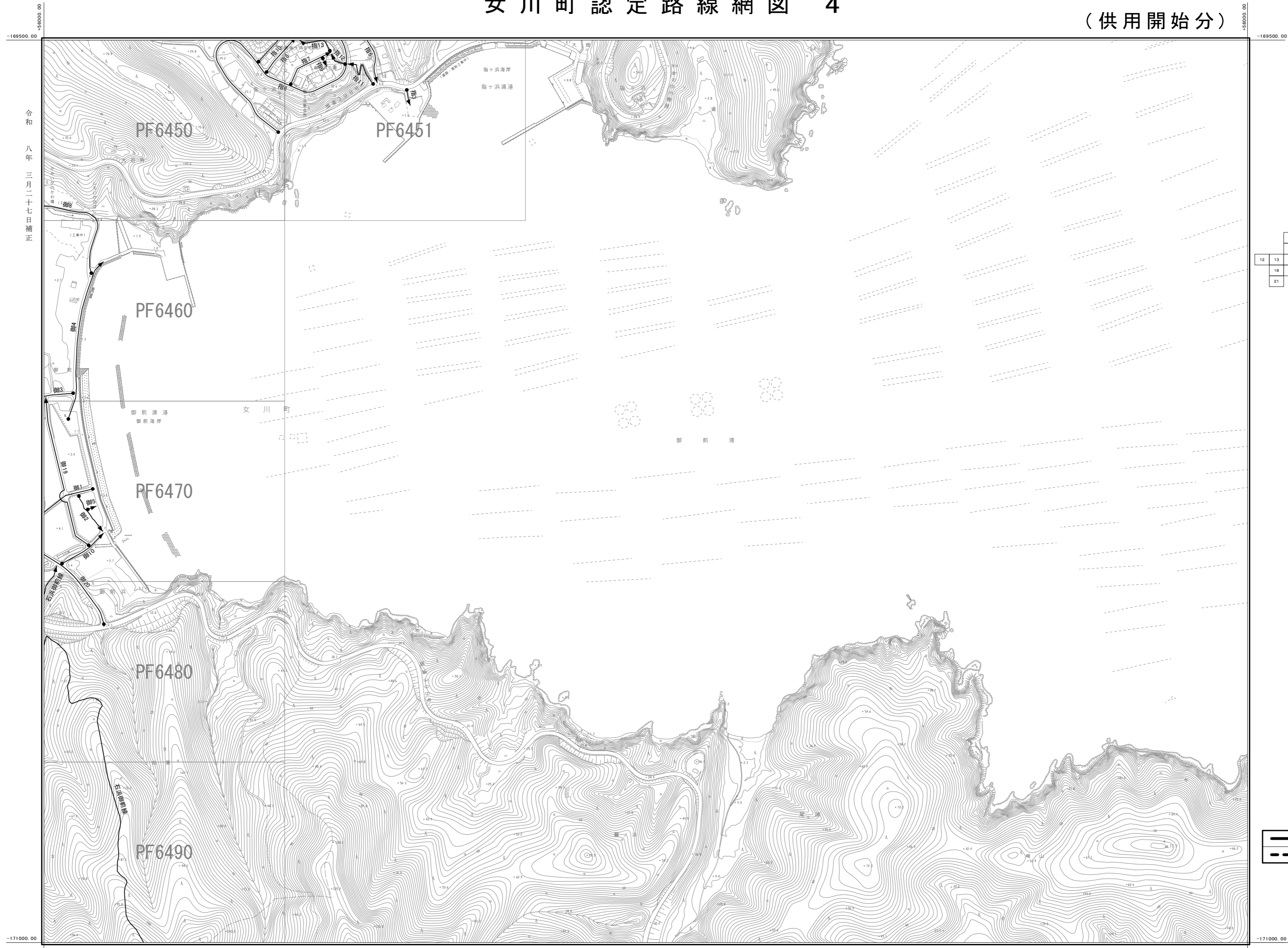


計画機関 女 川 町  
作業機関 株式会社 西條設計コンサルタント

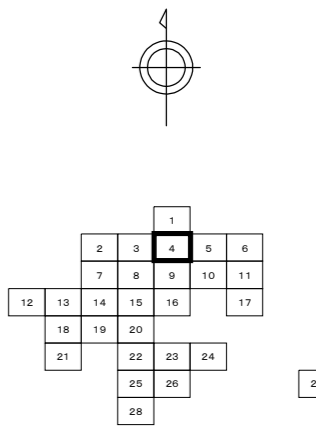
女川町認定路線網図 3  
(供用開始分)

# 女川町認定路線網図 4

(供用開始分)



令和八年三月二十七日補正



凡例

	供用区間
	未供用区間

1:5,000  
0 1.0 2.0 4.0 6.0 8.0 10.0 m

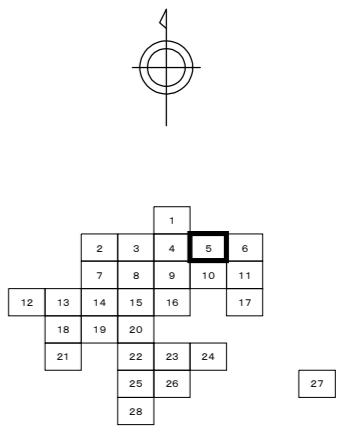
計画機関 女川町  
作業機関 株式会社 西條設計コンサルタント

女川町認定路線網図 4  
(供用開始分)

# 女川町認定路線網図 5

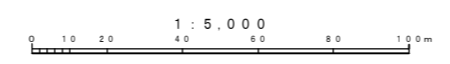
(供用開始分)

令和  
八年  
三月  
二十七日  
補正



凡 例

	供用区間
	未供用区間



計画機関 女川町  
作業機関 株式会社 西條設計コンサルタント

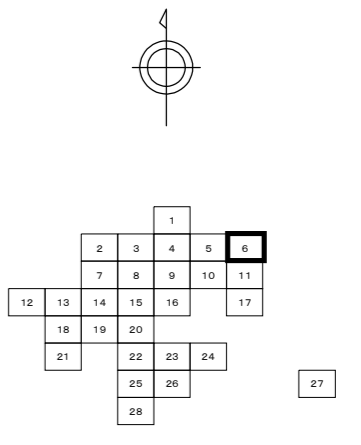
女川町認定路線網図 5  
(供用開始分)

# 女川町認定路線網図 6

(供用開始分)



令和八年三月二十七日補正



凡 例

	供用区間
	未供用区間

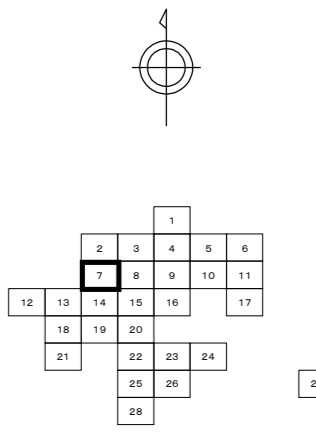
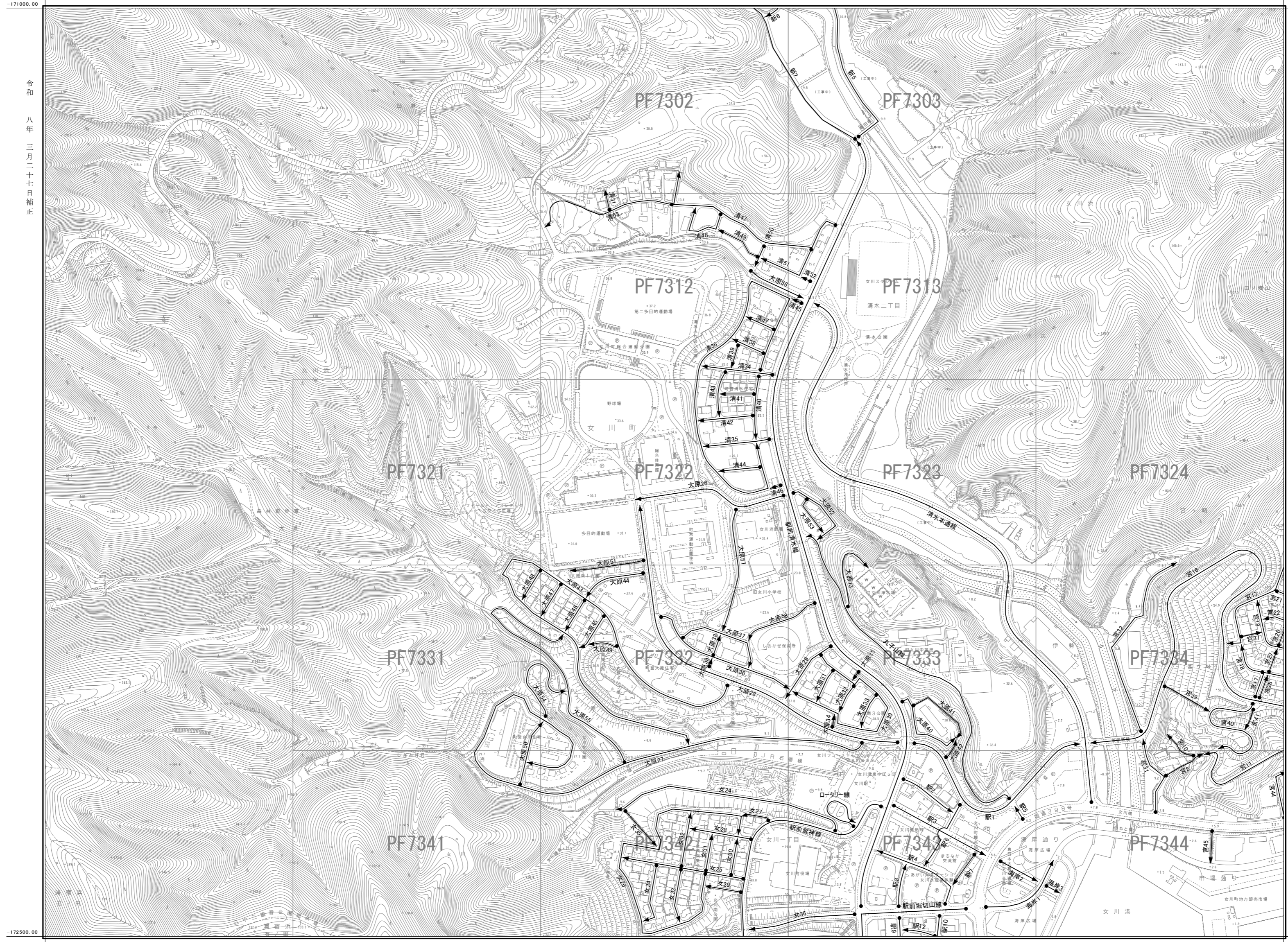
計画機関 女川町  
作業機関 株式会社 西條設計コンサルタント

女川町認定路線網図 6  
(供用開始分)

# 女川町認定路線網図 7

(供用開始分)

令和  
八年  
三月  
二十七日  
補正



- 凡 例
- 供用区間
  - - - 未供用区間

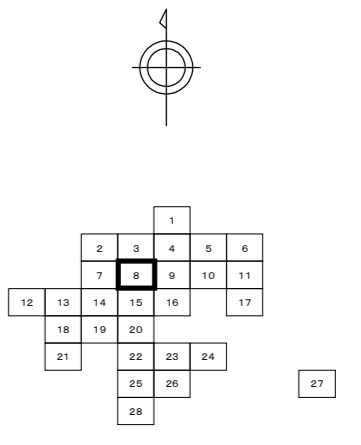
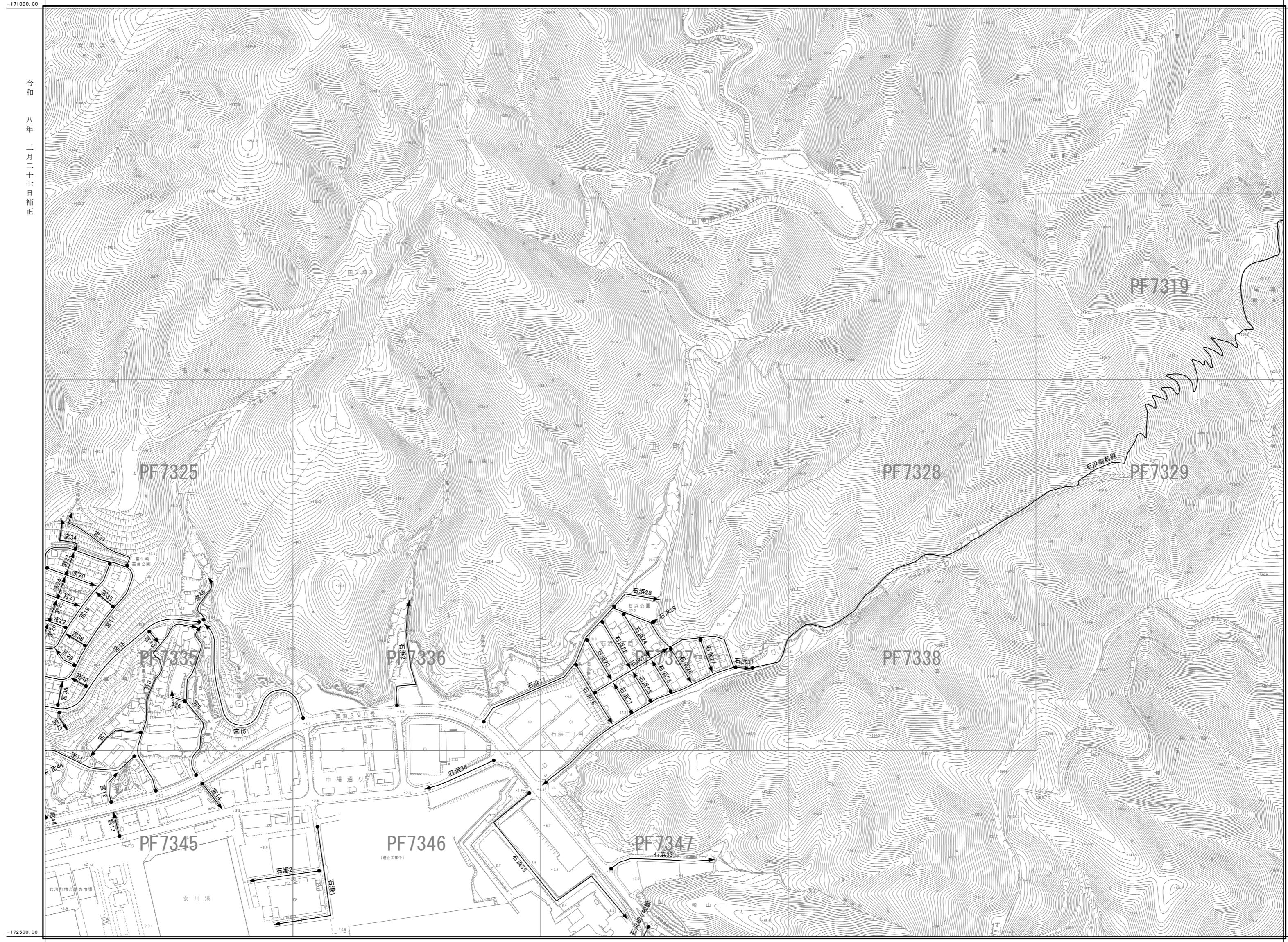
計画機関 女川町  
作業機関 株式会社 西條設計コンサルタント

女川町認定路線網図 7  
(供用開始分)

# 女川町認定路線網図 8

(供用開始分)

令和  
八年  
三月  
二十七日  
補正



凡 例  
—— 供用区間  
- - - 未供用区間

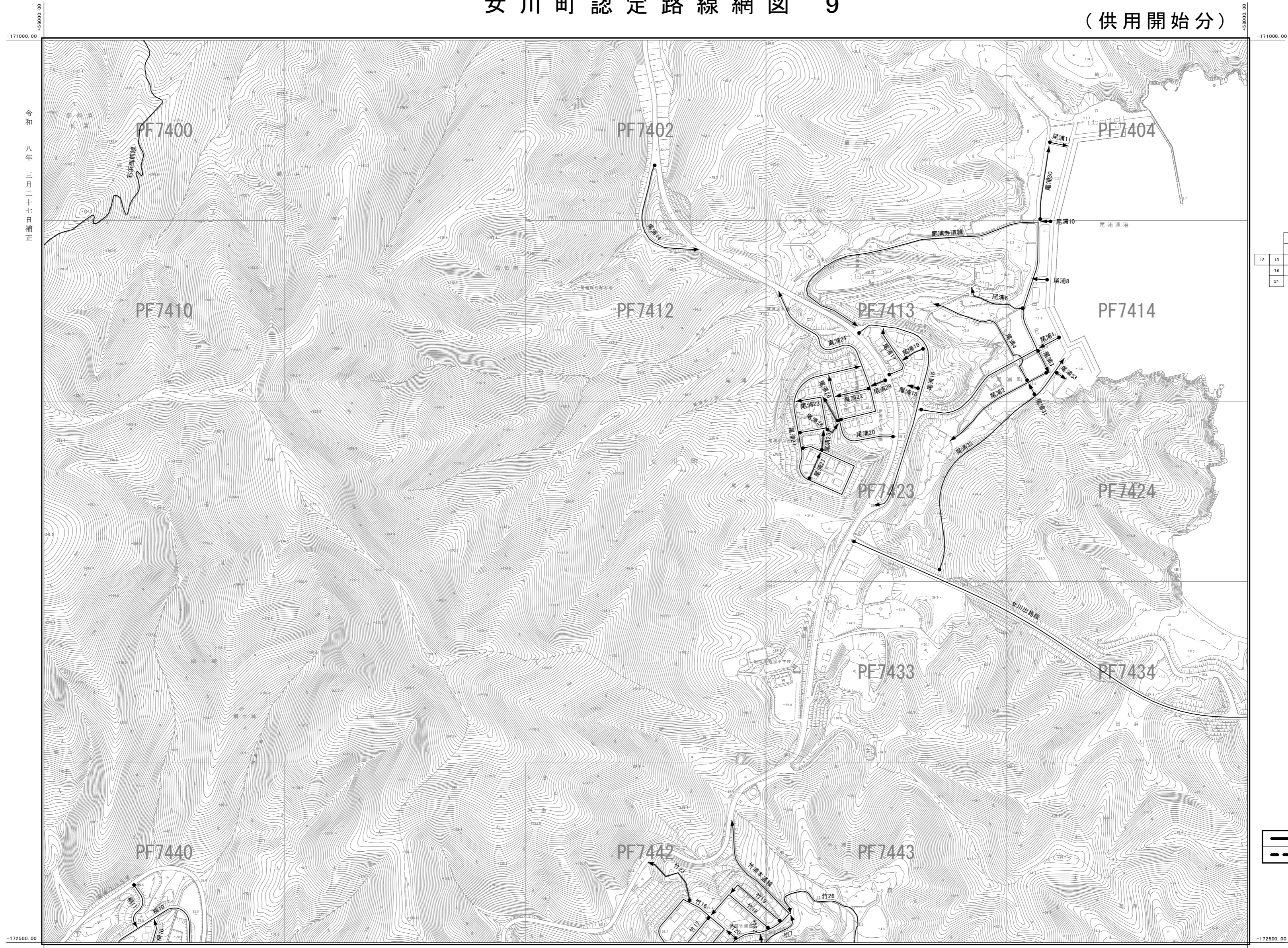
1 : 5,000  
0 10 20 40 60 80 100 m

計画機関 女 川 町  
作業機関 株式会社 西條設計コンサルタント

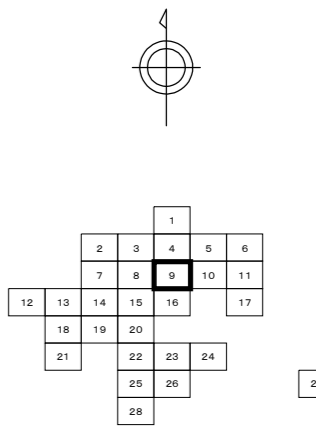
女川町認定路線網図 8  
(供用開始分)

# 女川町認定路線網図 9

(供用開始分)



令和八年三月二十七日補正



凡例

	供用区間
	未供用区間

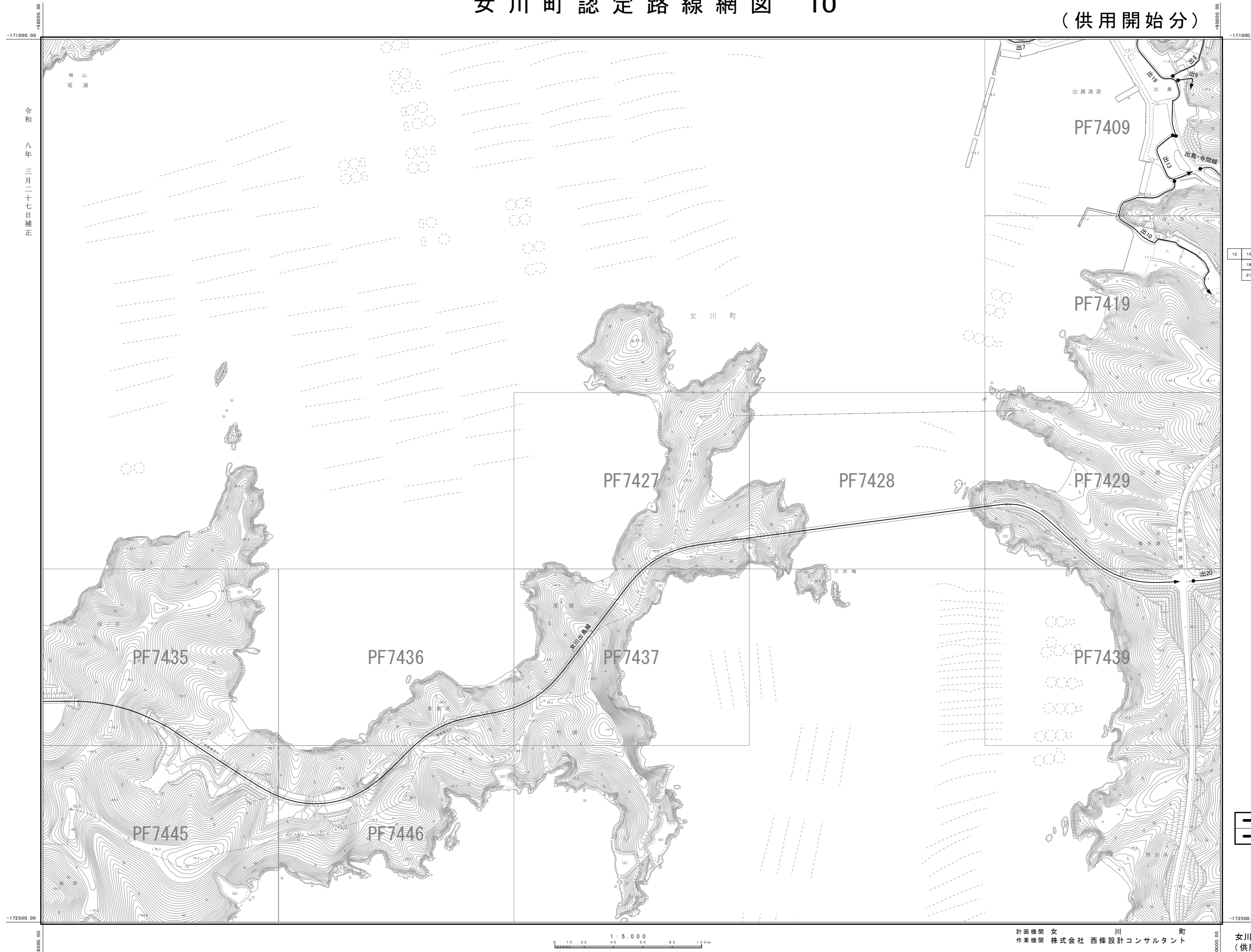
1:5,000

計画機関 女川町  
作業機関 株式会社 西條設計コンサルタント

女川町認定路線網図 9  
(供用開始分)

# 女川町認定路線網図 10

(供用開始分)



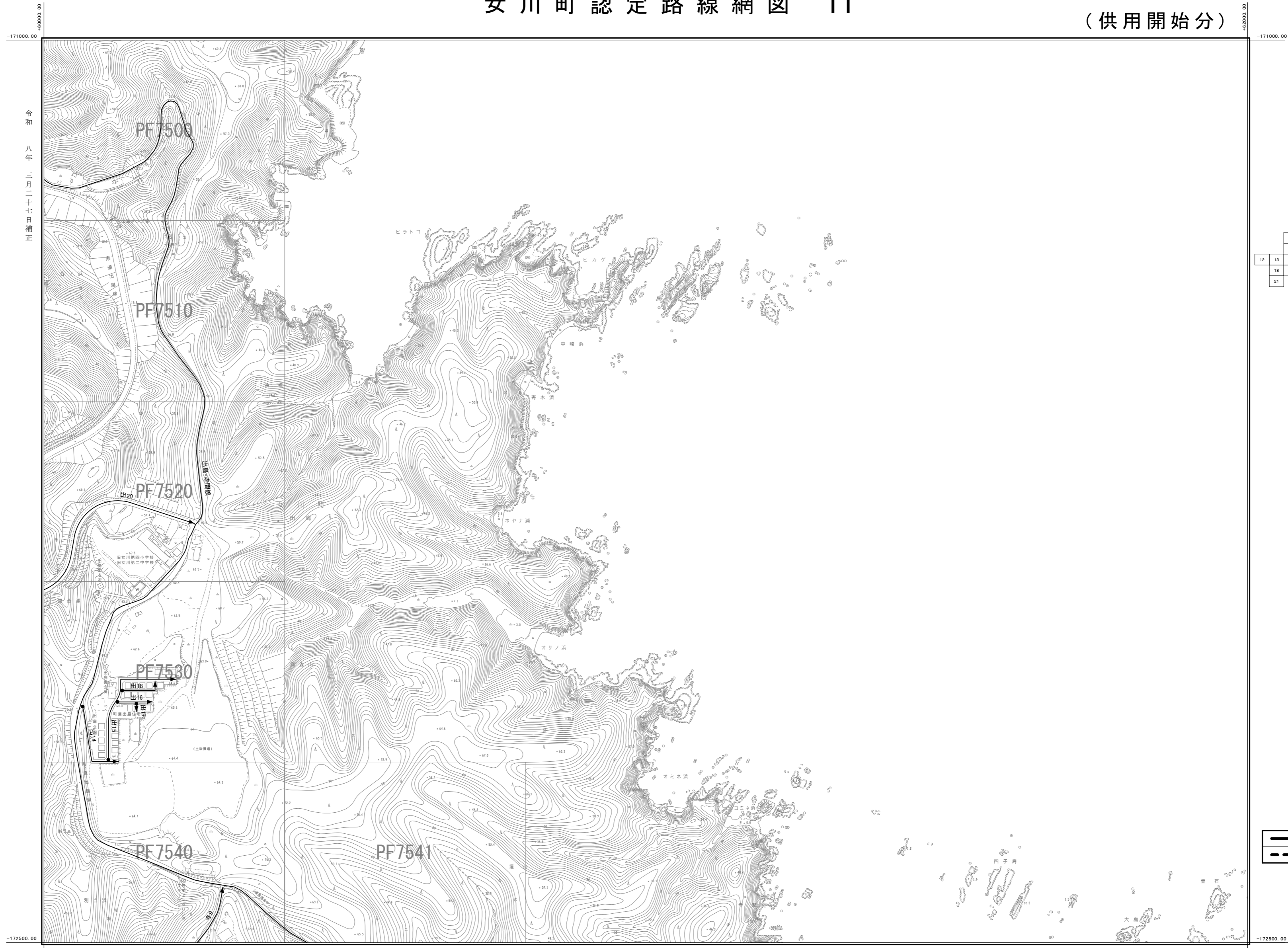
令和八年三月二十七日補正

計画機関 女川町  
作業機関 株式会社 西條設計コンサルタント

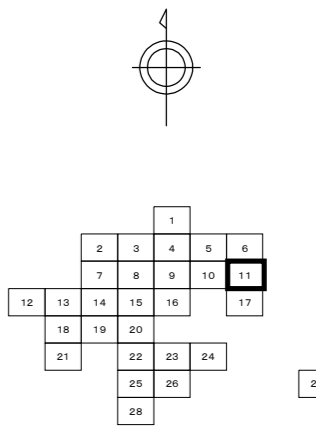
女川町認定路線網図 10  
(供用開始分)

# 女川町認定路線網図 11

(供用開始分)



令和八年三月二十七日補正



凡例	
—	供用区間
- - -	未供用区間

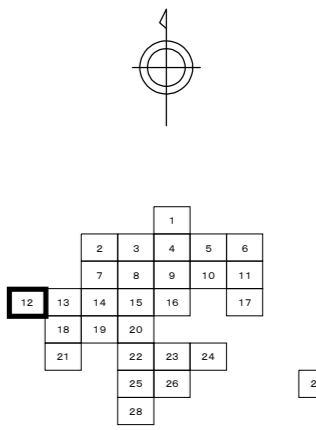
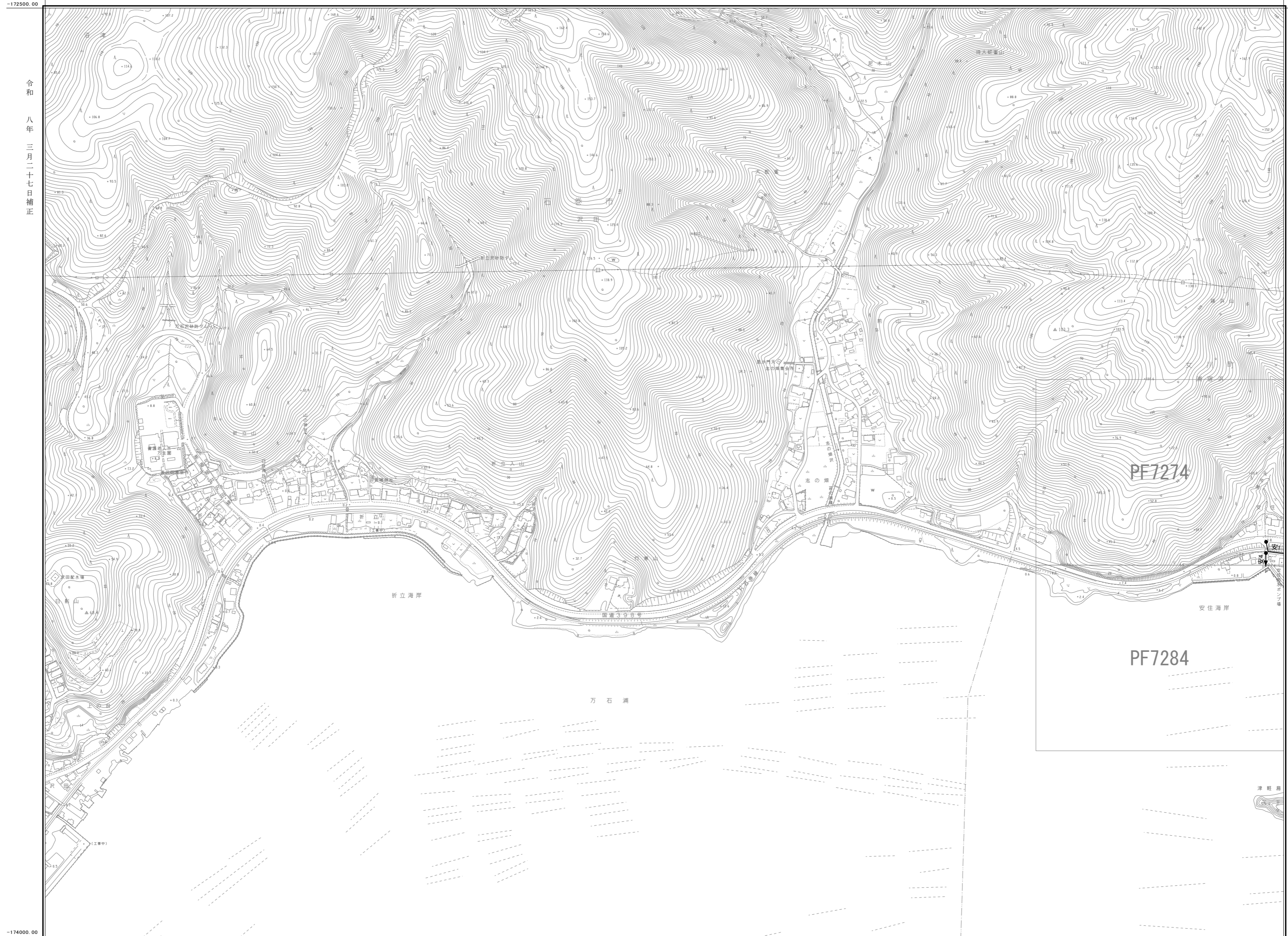
計画機関 女川町  
作業機関 株式会社 西條設計コンサルタント

女川町認定路線網図 11  
(供用開始分)

# 女川町認定路線網図 12

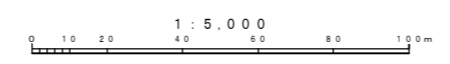
(供用開始分)

令和  
八年  
三月  
二十七日  
補正



凡 例

	供用区間
	未供用区間



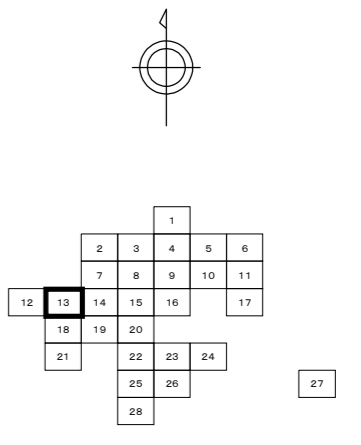
計画機関 女 川 町  
作業機関 株式会社 西條設計コンサルタント

女川町認定路線網図 12  
(供用開始分)

# 女川町認定路線網図 13

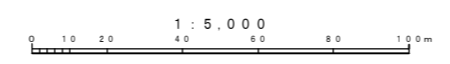
(供用開始分)

令和  
八年  
三月  
二十七日  
補正



凡例

—	供用区間
- - -	未供用区間

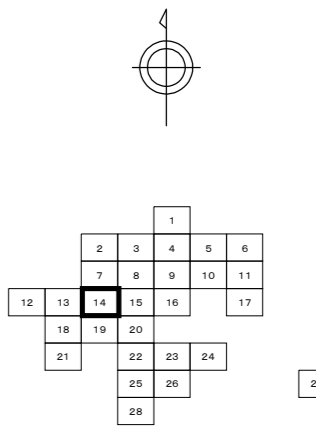
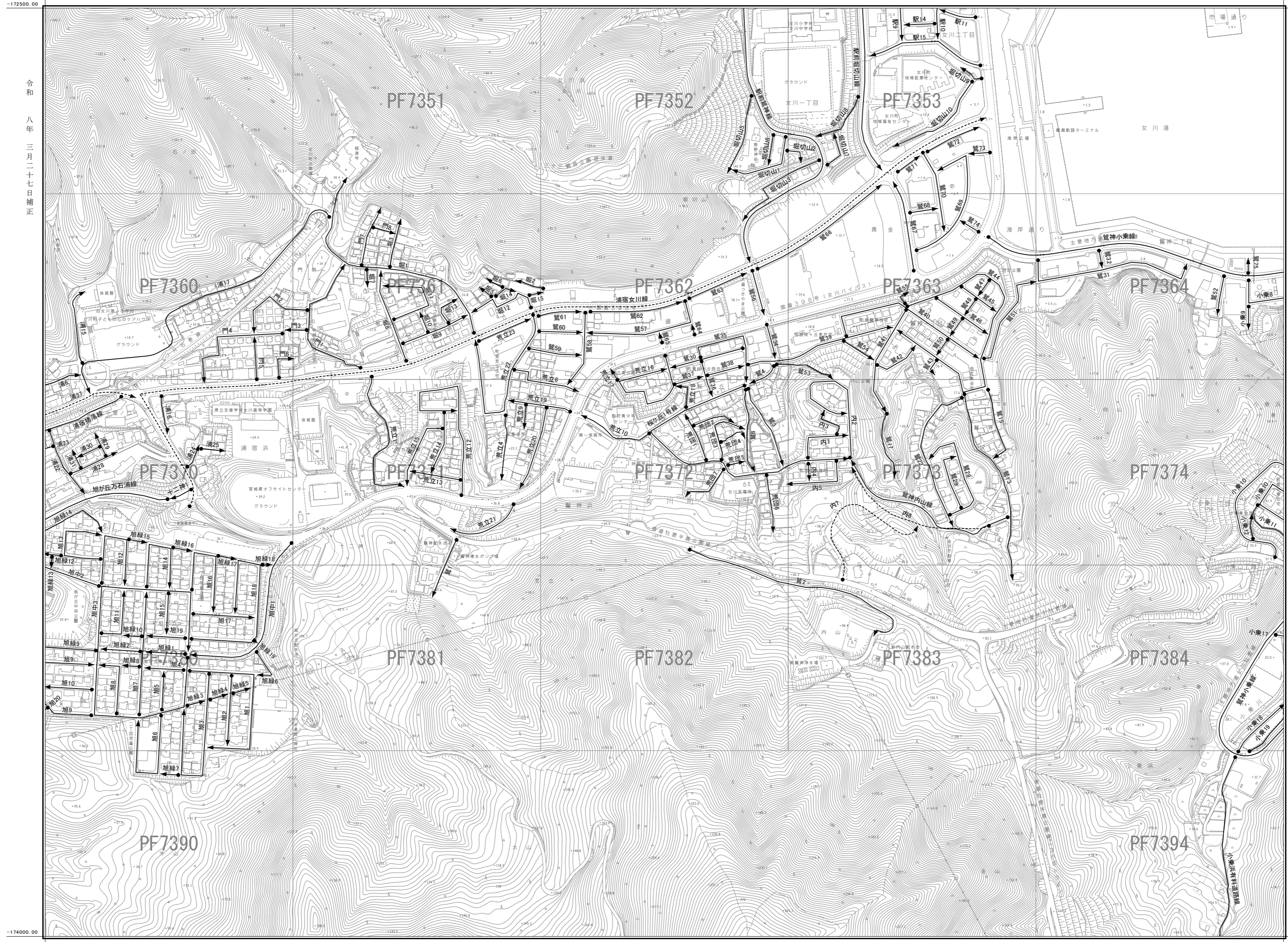


計画機関 女川町  
作業機関 株式会社 西條設計コンサルタント

# 女川町認定路線網図 14

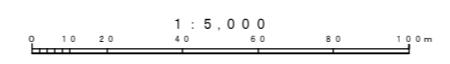
(供用開始分)

令和  
八年  
三月  
二十七日  
補正



凡 例

—	供用区間
- - -	未供用区間

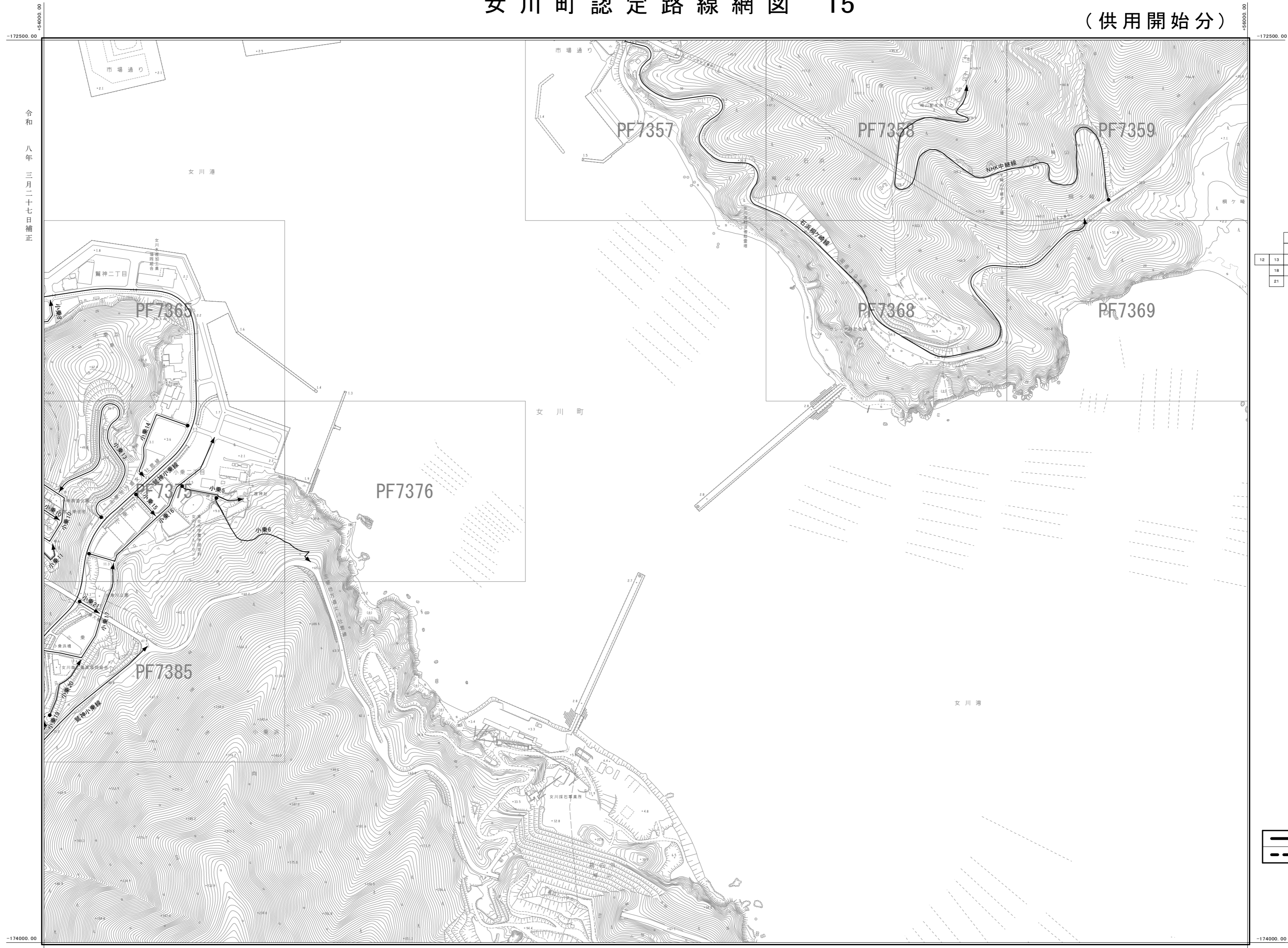


計画機関 女川町  
作業機関 株式会社 西條設計コンサルタント

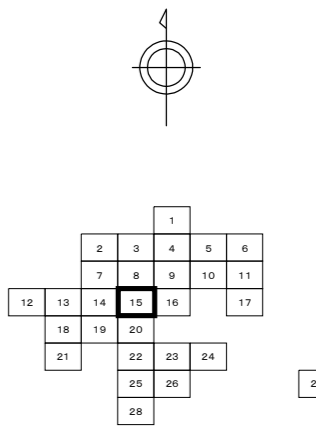
女川町認定路線網図 14  
(供用開始分)

# 女川町認定路線網図 15

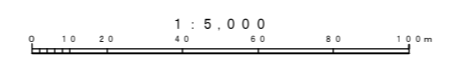
(供用開始分)



令和  
八年  
三月  
二十七日  
補正



凡 例	
—	供用区間
- - -	未供用区間



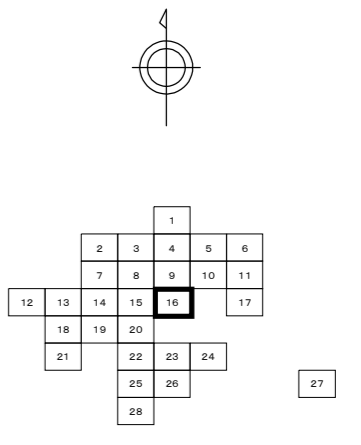
計画機関 女川町  
作業機関 株式会社 西條設計コンサルタント

女川町認定路線網図 15  
(供用開始分)

# 女川町認定路線網図 16

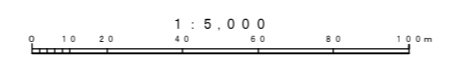
(供用開始分)

令和八年三月二十七日補正



凡例

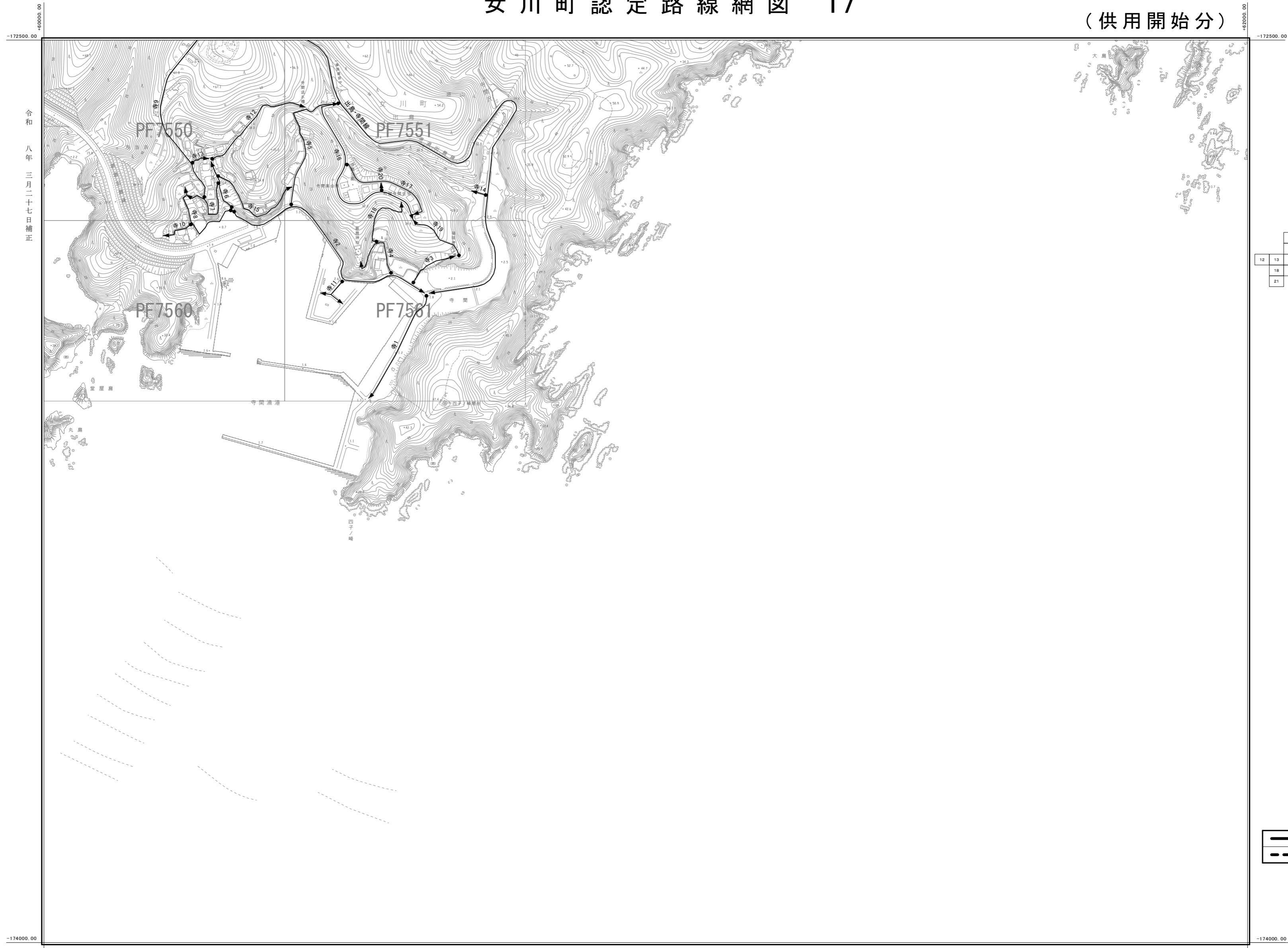
	供用区間
	未供用区間



計画機関 女川町  
作業機関 株式会社 西條設計コンサルタント

# 女川町認定路線網図 17

(供用開始分)



令和  
八年  
三月  
二十七日  
補正

凡 例

	供用区間
	未供用区間

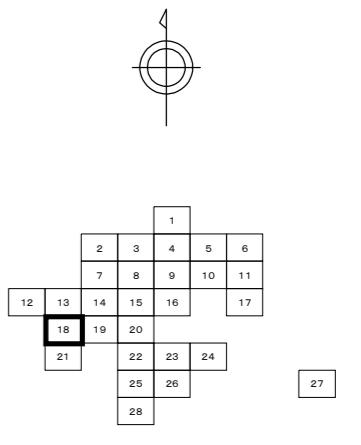
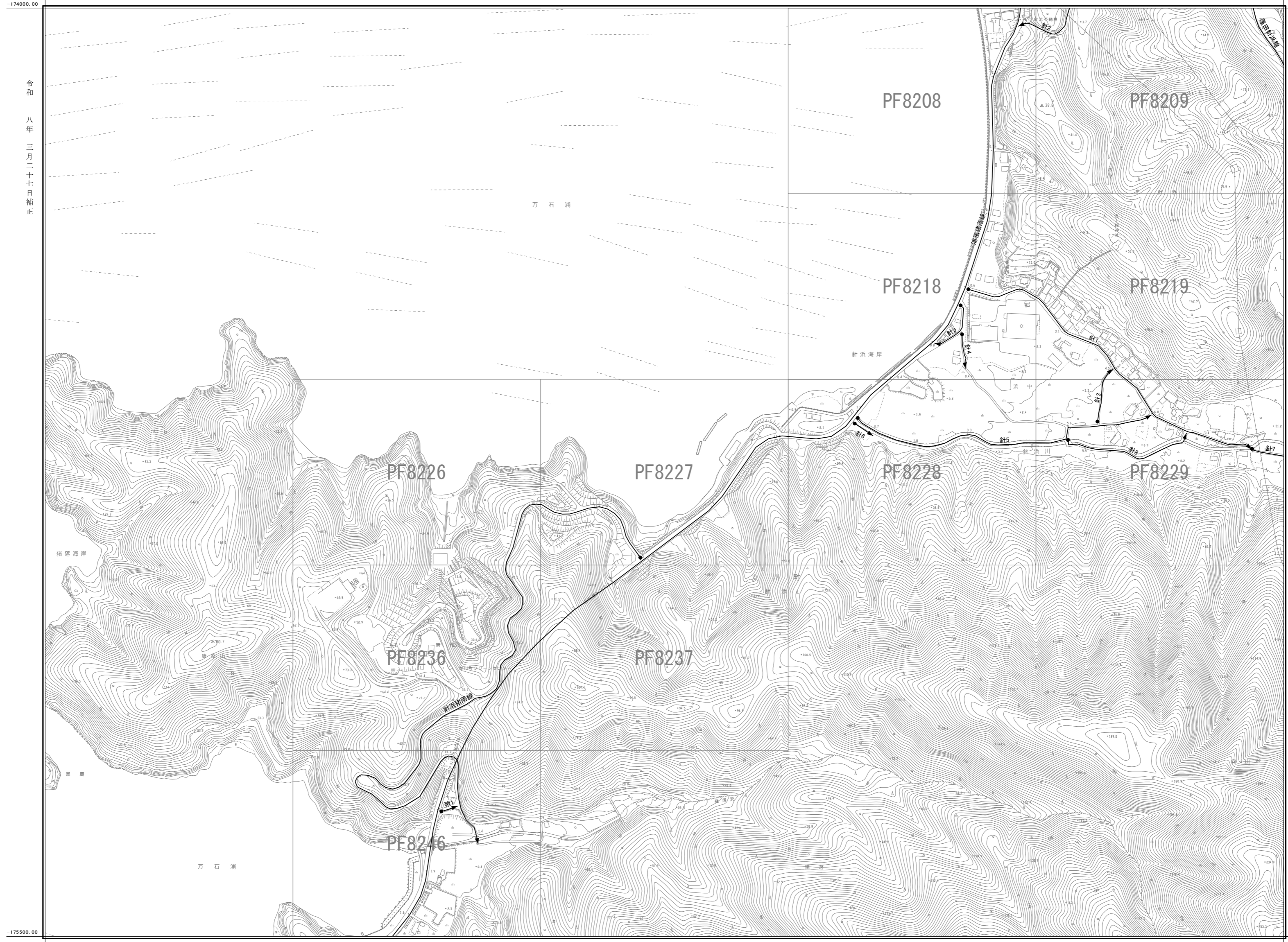
計画機関 女 川 町  
作業機関 株式会社 西條設計コンサルタント

女川町認定路線網図 17  
(供用開始分)

# 女川町認定路線網図 18

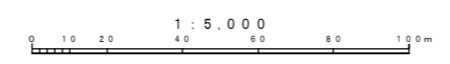
(供用開始分)

令和  
八年  
三月  
二十七日  
補正



凡 例

	供用区間
	未供用区間

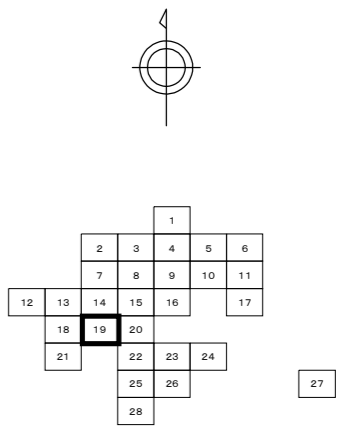


計画機関 女 川 町  
作業機関 株式会社 西條設計コンサルタント

# 女川町認定路線網図 19

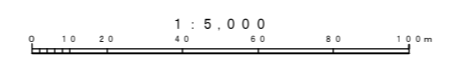
(供用開始分)

令和  
八年  
三月  
二十七日  
補正



凡 例

—	供用区間
- - -	未供用区間



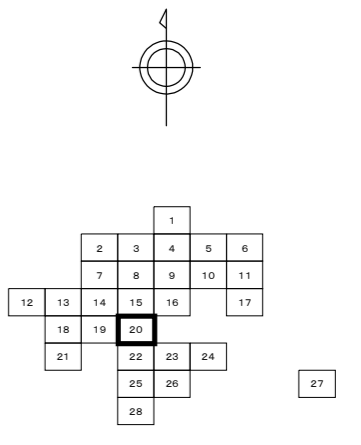
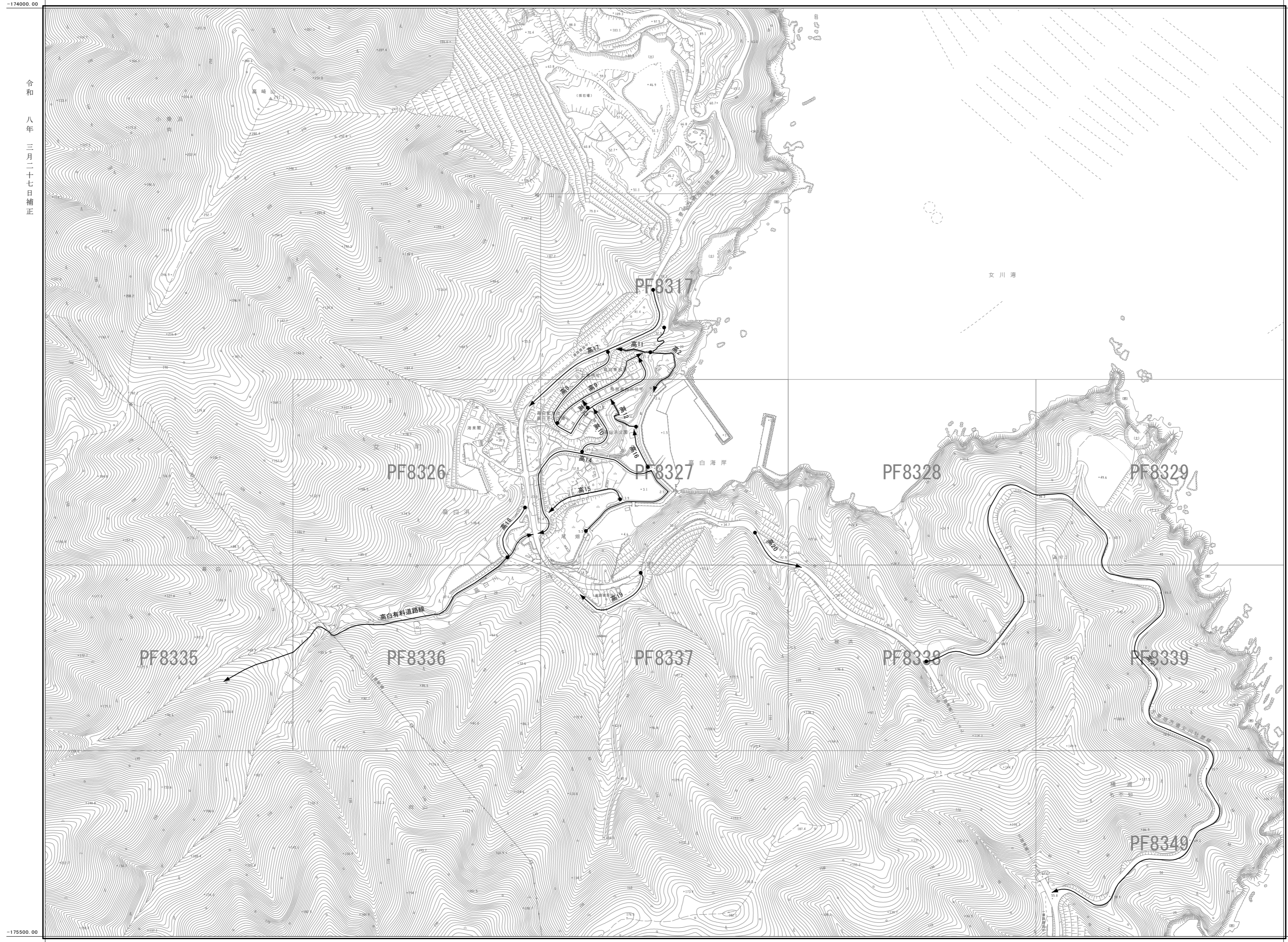
計画機関 女川町  
作業機関 株式会社 西條設計コンサルタント

女川町認定路線網図 19  
(供用開始分)

# 女川町認定路線網図 20

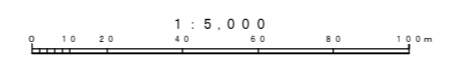
(供用開始分)

令和  
八年  
三月  
二十七日  
補正



凡 例

	供用区間
	未供用区間



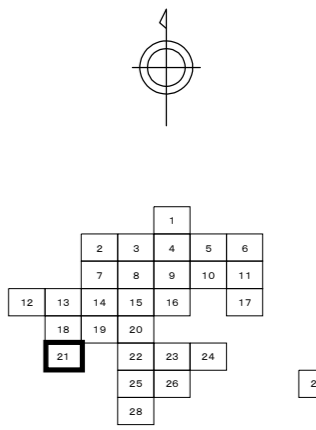
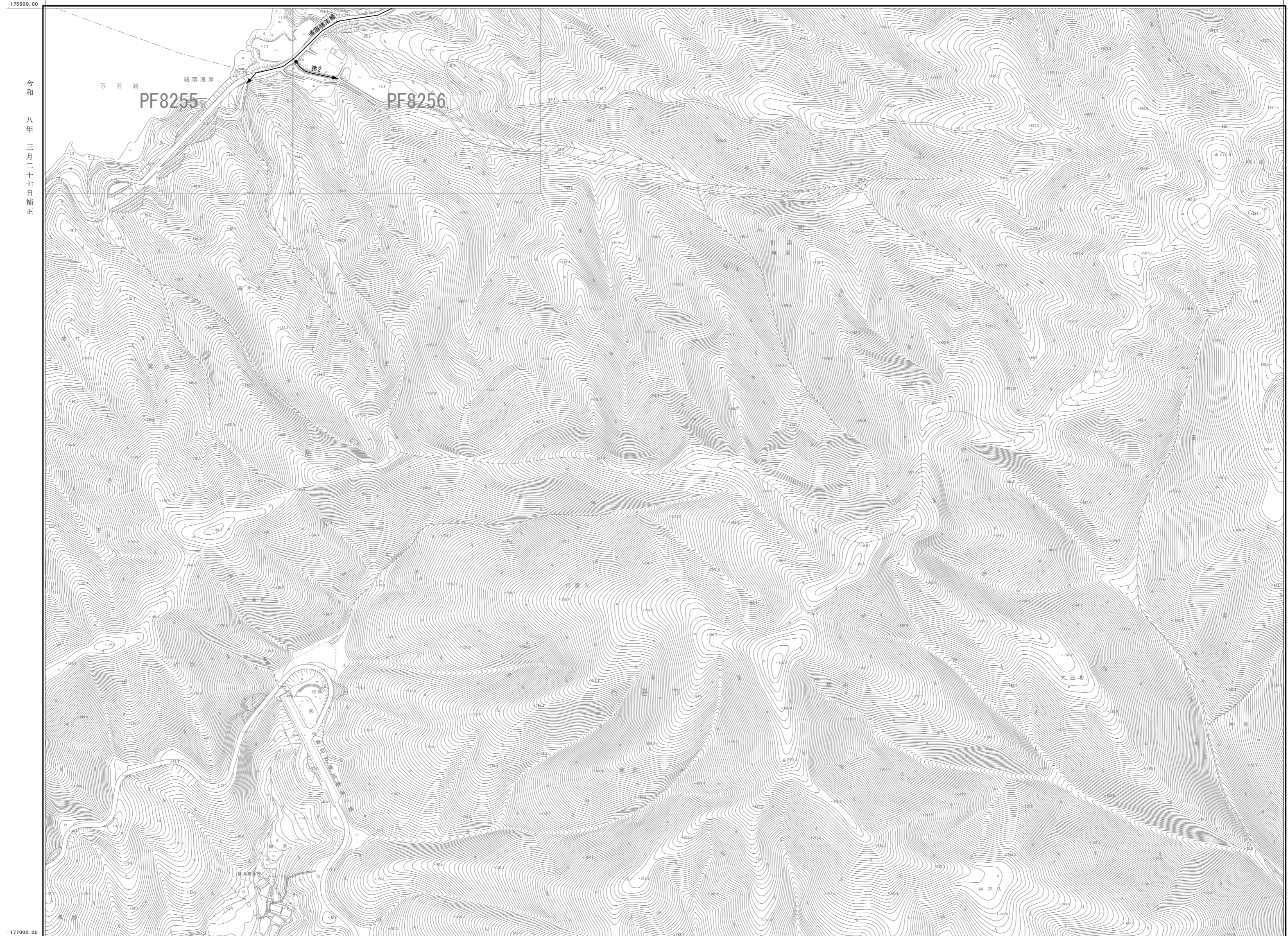
計画機関 女川町  
作業機関 株式会社 西條設計コンサルタント

女川町認定路線網図 20  
(供用開始分)

# 女川町認定路線網図 21

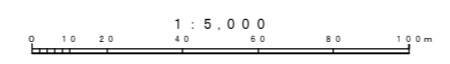
(供用開始分)

令和  
八年  
三月  
二十七日  
補正



凡 例

	供用区間
	未供用区間

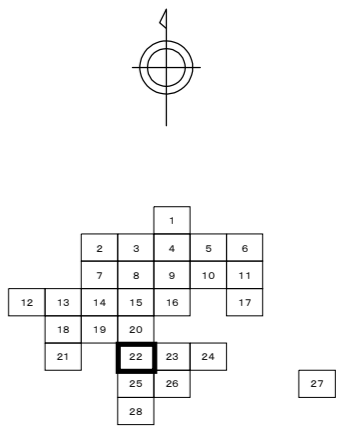
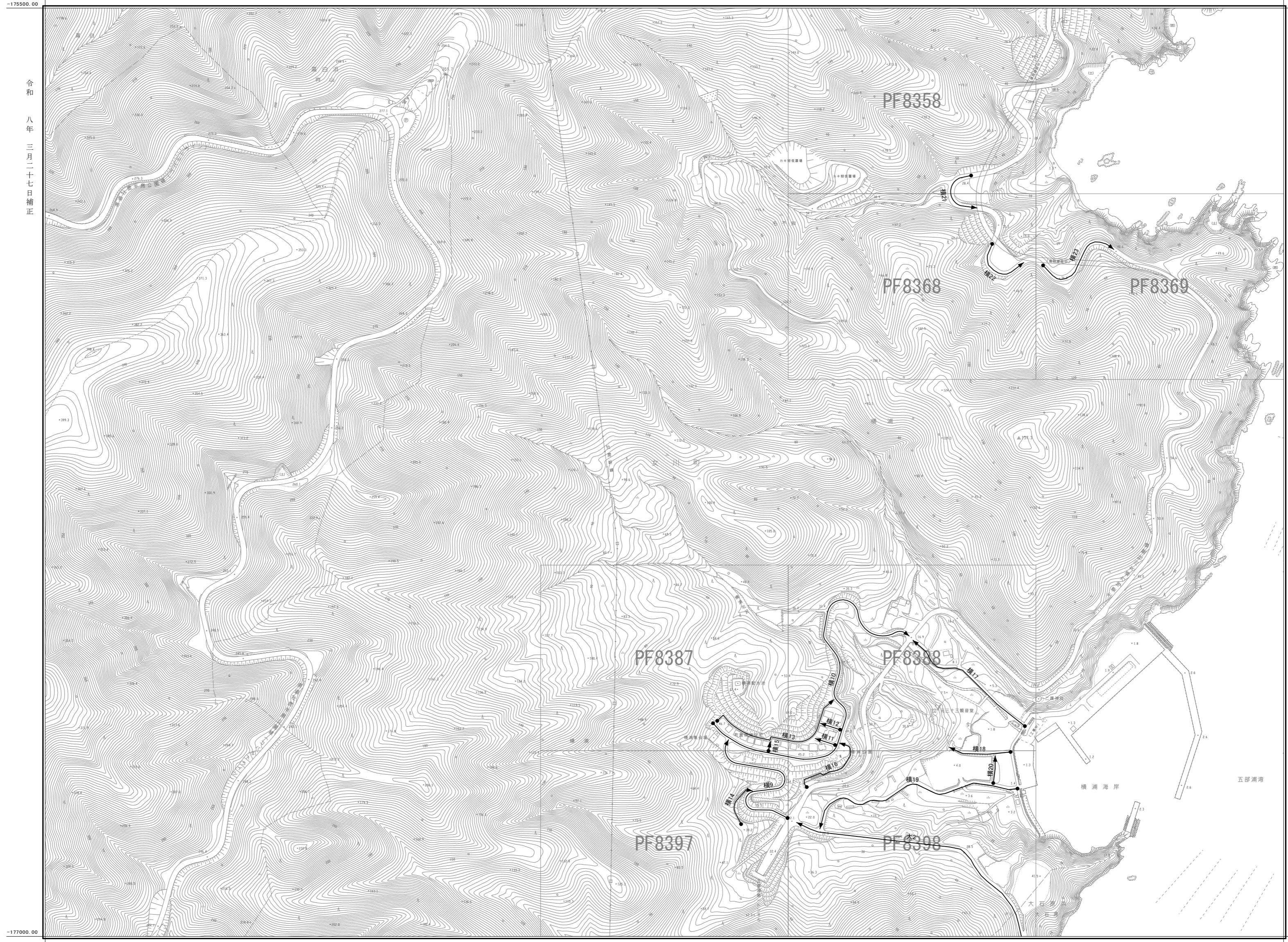


計画機関 女川町  
作業機関 株式会社 西條設計コンサルタント

# 女川町認定路線網図 22

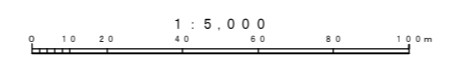
(供用開始分)

令和  
八年  
三月  
二十七日  
補正



凡 例

	供用区間
	未供用区間

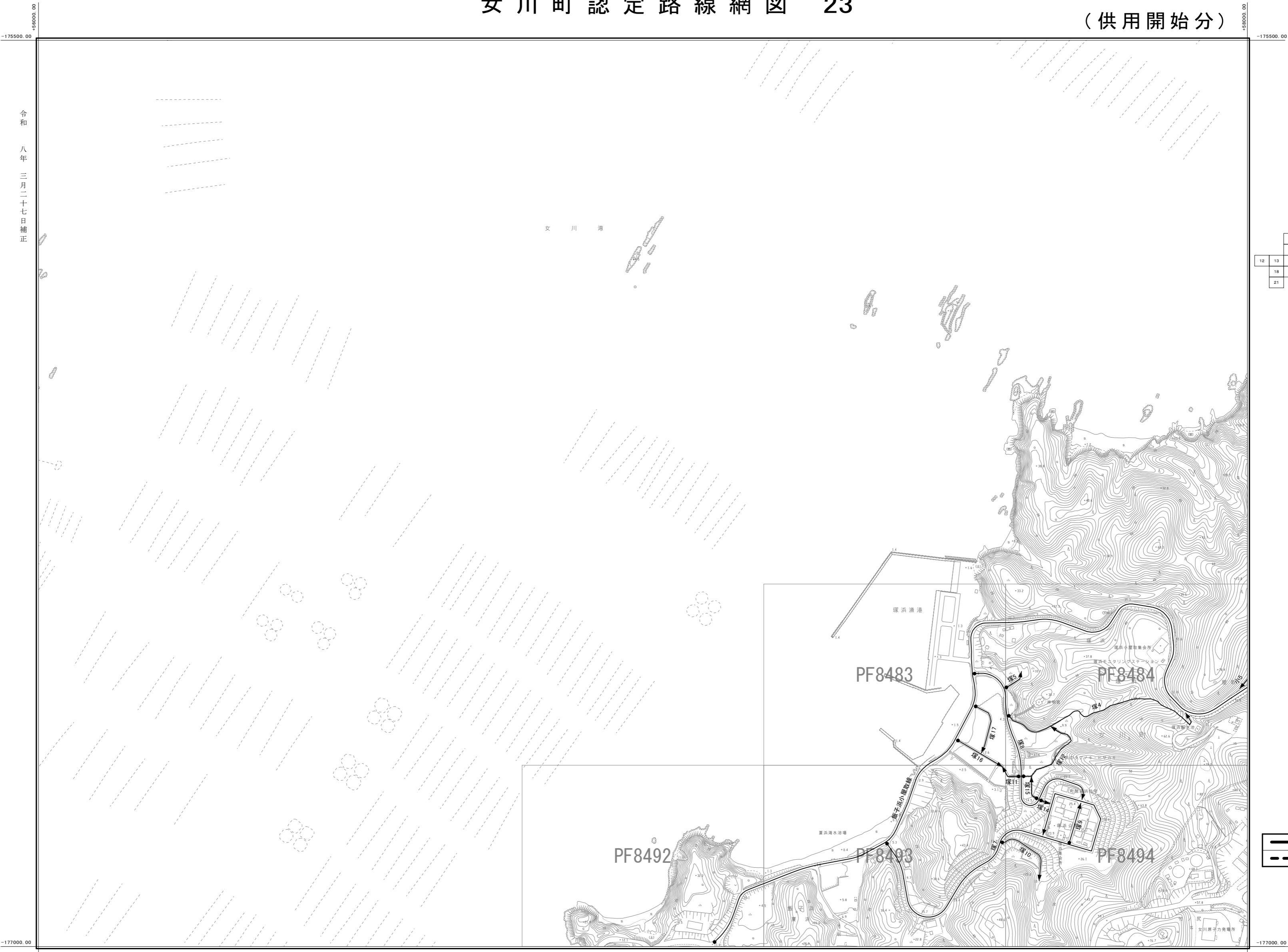


計画機関 女 川 町  
作業機関 株式会社 西條設計コンサルタント

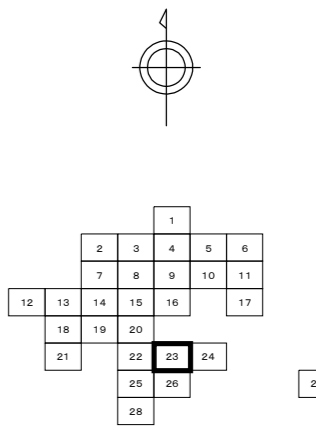
女川町認定路線網図 22  
(供用開始分)

女川町認定路線網図 23

(供用開始分)



令和八年三月二十七日補正



凡例

	供用区間
	未供用区間



計画機関 女川町  
 作業機関 株式会社 西條設計コンサルタント

女川町認定路線網図 23  
 (供用開始分)

# 女川町認定路線網図 24

(供用開始分)



令和八年三月二十七日補正

凡例

—	供用区間
- - -	未供用区間

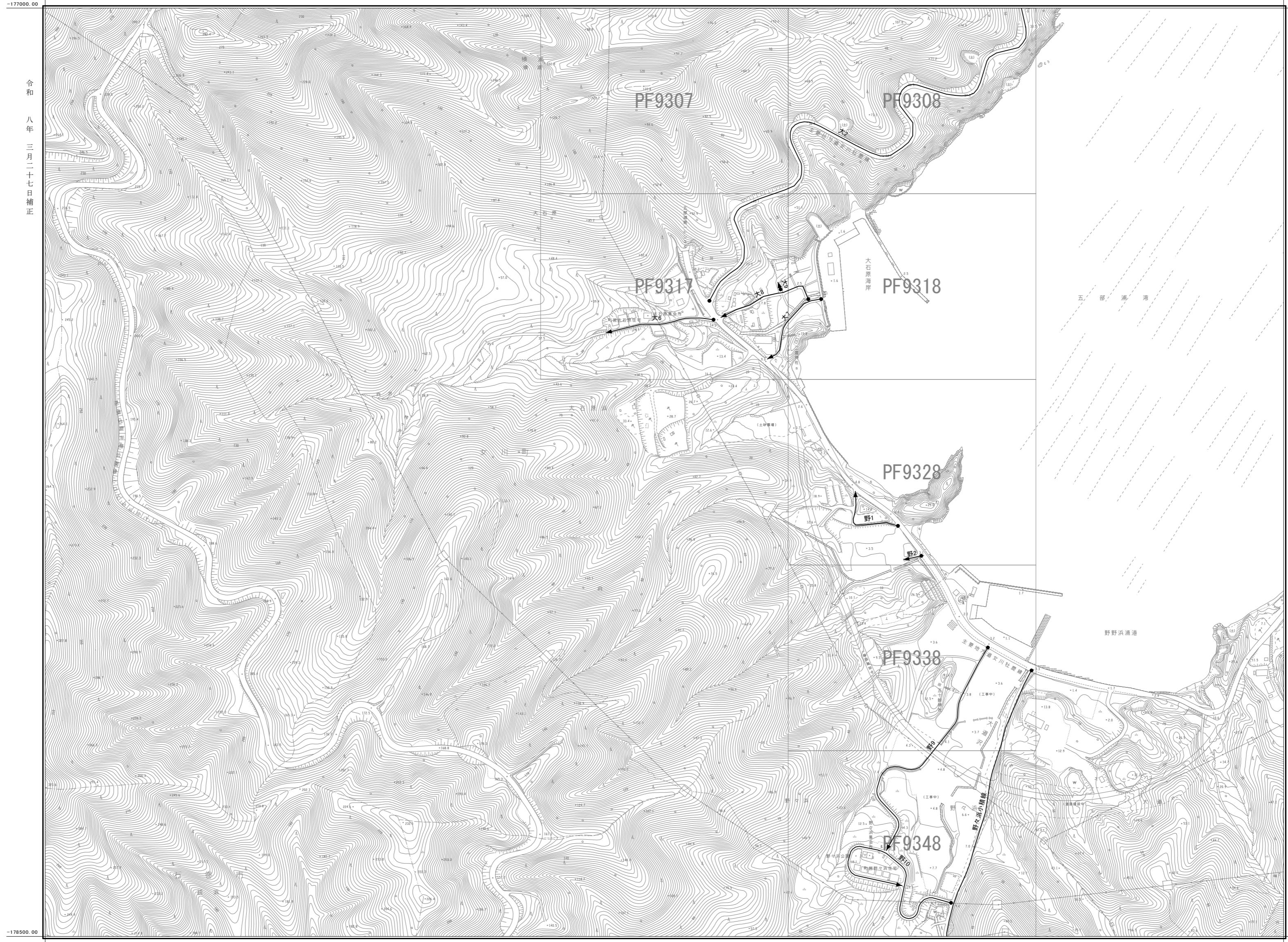
計画機関 女川町  
作業機関 株式会社 西條設計コンサルタント

女川町認定路線網図 24  
(供用開始分)

# 女川町認定路線網図 25

(供用開始分)

令和  
八年  
三月  
二十七日  
補正

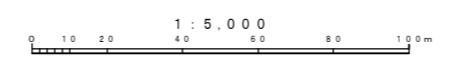


-177000.00



凡 例

—	供用区間
- - -	未供用区間



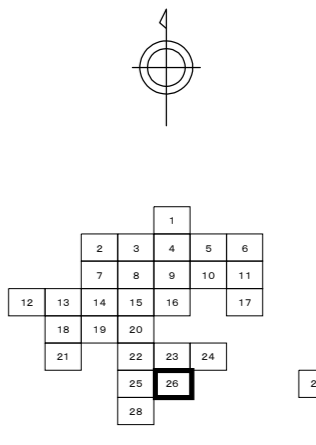
計画機関 女川町  
作業機関 株式会社 西條設計コンサルタント

女川町認定路線網図 25  
(供用開始分)

# 女川町認定路線網図 26

(供用開始分)

令和  
八年  
三月  
二十七日  
補正



凡例

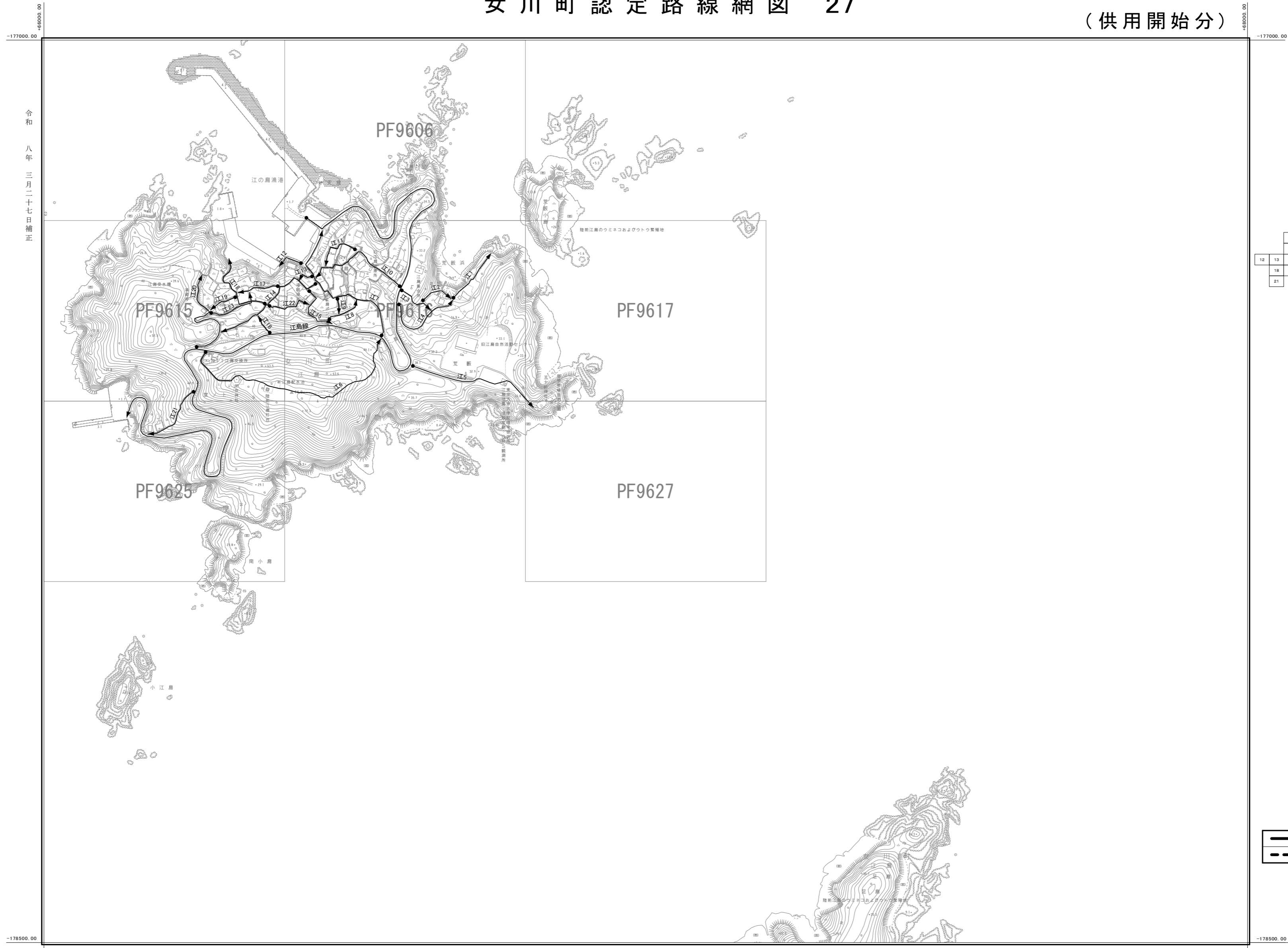
—	供用区間
- - -	未供用区間

1:5,000  
0 10 20 40 60 80 100 m

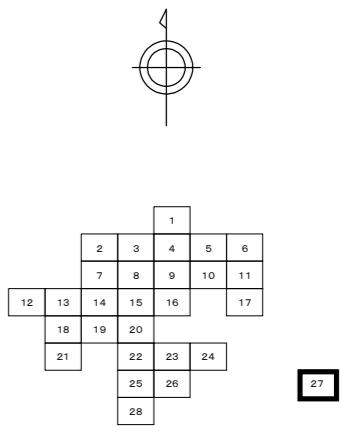
計画機関 女川町  
作業機関 株式会社 西條設計コンサルタント

# 女川町認定路線網図 27

(供用開始分)

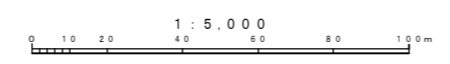


令和八年三月二十七日補正



凡 例

	供用区間
	未供用区間



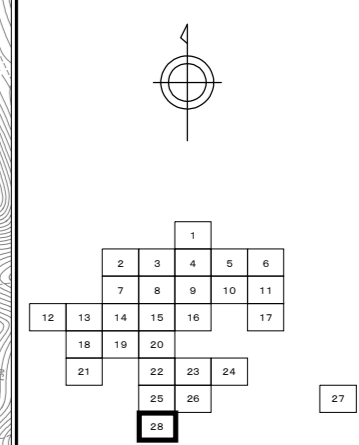
計画機関 女川町  
作業機関 株式会社 西條設計コンサルタント

女川町認定路線網図 27  
(供用開始分)

# 女川町認定路線網図 28

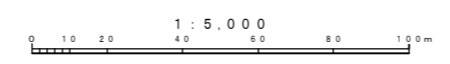
(供用開始分)

令和  
八年  
三月  
二十七日  
補正



凡 例

	供用区間
	未供用区間



計画機関 女 川 町  
作業機関 株式会社 西條設計コンサルタント

女川町認定路線網図 28  
(供用開始分)