

資料6 広域避難所【栗原市】＜避難所受付ステーション～各避難所＞

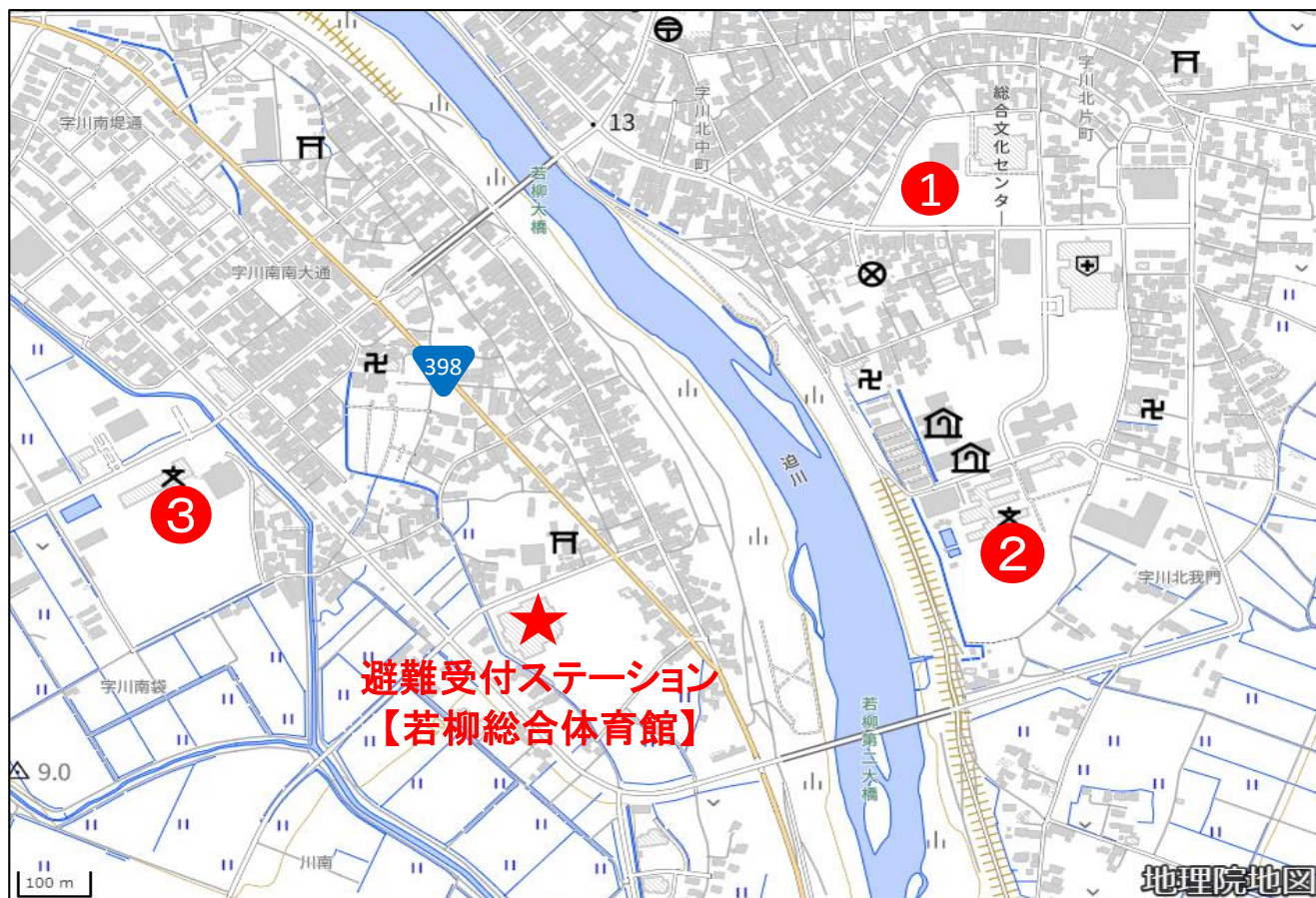
広域避難所の位置関係【栗原市：高清水地区】



番号	避難地区等の概要	
1	地図上番号	①
	避難対象行政区	小屋取、塚浜、野々浜、横浦、高白、出島、寺間、江島
	避難所施設名称	高清水小学校
	所在地	栗原市高清水西善光寺21番地
2	地図上番号	②
	避難対象行政区	大石原、飯子浜、桐ヶ崎、竹浦
	避難所施設名称	高清水体育センター
	所在地	栗原市高清水忽滑沢29番地57

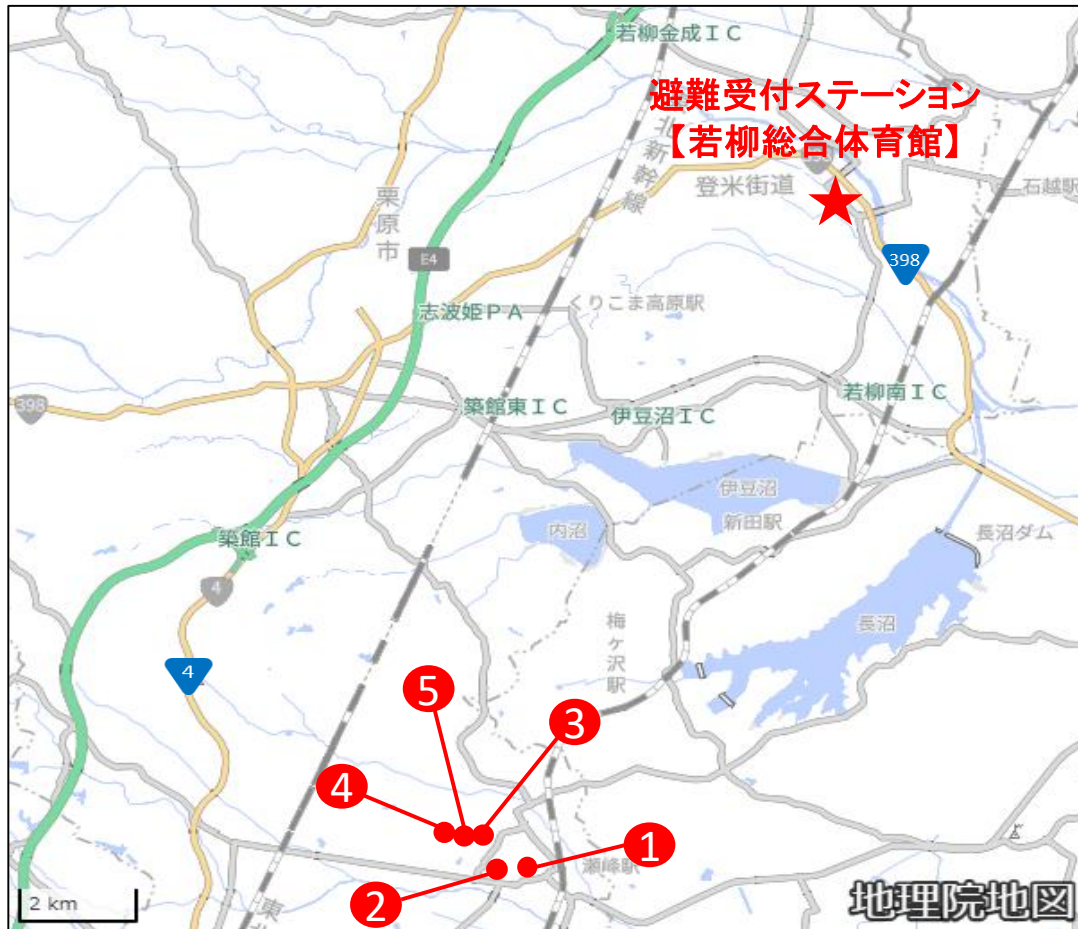
資料6 広域避難所【栗原市】＜避難所受付ステーション～各避難所＞

広域避難所の位置関係【栗原市：若柳地区】



番号	避難地区等の概要	
1	地図上番号	①
	避難対象行政区	大原北
	避難所施設名称	若柳公民館 ※R3.12に新築移転
	所在地	栗原市若柳字川北古川83
2	地図上番号	②
	避難対象行政区	大原南
	避難所施設名称	若柳小学校
	所在地	栗原市若柳字川北塚原55
3	地図上番号	③
	避難対象行政区	宮ヶ崎、石浜
	避難所施設名称	若柳中学校
	所在地	栗原市若柳字川南袋25

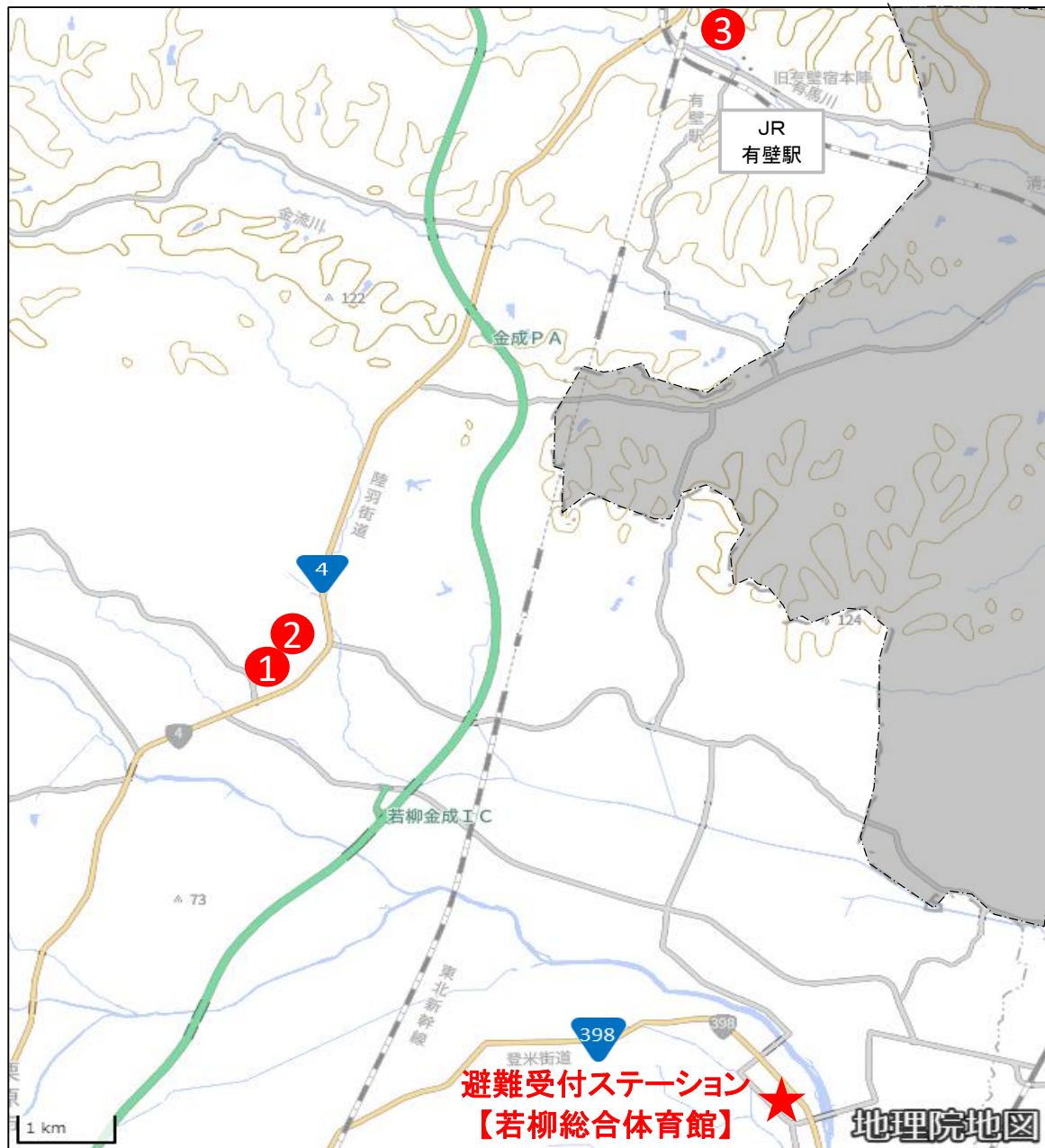
資料6 広域避難所【栗原市】＜避難所受付ステーション～各避難所＞
広域避難所の位置関係【栗原市：瀬峰地区】



番号	避難地区等の概要	
1	地図上番号	①
	避難対象行政区	浦宿二
	避難所施設名称	栗原南中学校
	所在地	栗原市瀬峰下田2番地1
2	地図上番号	②
	避難対象行政区	上三
	避難所施設名称	瀬峰小学校
	所在地	栗原市瀬峰清水山15番地1
3	地図上番号	③
	避難対象行政区	大沢
	避難所施設名称	瀬峰柔剣道場
	所在地	栗原市瀬峰大境山24番地16
4	地図上番号	④
	避難対象行政区	小乗
	避難所施設名称	瀬峰農村環境改善センター
	所在地	栗原市瀬峰大境山24番地16
5	地図上番号	⑤
	避難対象行政区	旭が丘
	避難所施設名称	瀬峰トレーニングセンター 瀬峰農村環境改善センター
	所在地	栗原市瀬峰大境山24番地16

資料6 広域避難所【栗原市】＜避難所受付ステーション～各避難所＞

広域避難所の位置関係【栗原市：金成地区】



番号	避難地区等の概要	
1	地図上番号	①
	避難対象行政区	上 二
	避難所施設名称	金成小中学校
	所在地	栗原市金成小迫高見山35番地3
2	地図上番号	②
	避難対象行政区	西、女川南
	避難所施設名称	けやき会館
	所在地	栗原市金成中町7番地
3	地図上番号	③
	避難対象行政区	清 水
	避難所施設名称	萩野公民館
	所在地	栗原市金成有壁館下29番地

資料6 広域避難所【栗原市】＜避難所受付ステーション～各避難所＞

広域避難所の位置関係【栗原市：志波姫地区】



番号	避難地区等の概要	
1	地図上番号	①
	避難対象行政区	浦宿一、尾浦
	避難所施設名称	志波姫中学校
	所在地	栗原市志波姫沼崎大谷地5-1
2	地図上番号	②
	避難対象行政区	上 一
	避難所施設名称	志波姫小学校
	所在地	栗原市志波姫沼崎新田64
3	地図上番号	③
	避難対象行政区	浦宿三、針浜
	避難所施設名称	志波姫公民館 ※R5.12に新築移転
	所在地	栗原市志波姫沼崎南沖447
4	地図上番号	④
	避難対象行政区	御前浜、指ヶ浜、女川北
	避難所施設名称	この花さくや姫プラザ
	所在地	栗原市志波姫沼崎南沖452